

РАЗРЕШЕНИЕ
на размещение объекта N088/2016

г. Можайск

22.08.2016

Администрация Можайского муниципального района Московской области
(наименование уполномоченного органа, осуществляющего выдачу разрешения на размещение объекта)

разрешает Государственному унитарному предприятию газового хозяйства Московской области
(наименование заявителя, его почтовый индекс и адрес, телефон, адрес электронной почты)
143026, Московская область, Одинцовский район, р.п. Новоивановское, ул. Калинина, д. 1,
(495)597-55-30

размещение объекта Газопровод низкого давления $P \leq 0,005$ МПа

(наименование объекта в соответствии с проектной документацией, краткие проектные характеристики)


на землях Можайского муниципального района, в соответствии со схемой границ (прилагается)
(муниципального образования, находящихся в государственной собственности Российской Федерации или Московской области или государственная собственность на которые не разграничена)

Местоположение: Московская область, Можайский район, п. Бородино, от ул. 1-ая
Железнодорожная, д. 7 – до ул. 1-ая Железнодорожная, д. 1,
Кадастровый квартал 50:18:0030319
(адрес места размещения объекта в соответствии с проектной документацией)

охранную зону газопровода поставить на кадастровый учет

Разрешение выдано на срок 11 месяцев

Заместитель руководителя
администрации Можайского
муниципального района
(должность уполномоченного сотрудника
органа, осуществляющего выдачу
разрешения)


(подпись)

Д.А. Хрулев
(расшифровка подписи)



СХЕМА ГРАНИЦ

Приложение 1
к разрешению на размещение объекта
№ _____ от _____ 2016г.

Объект: Газопровод низкого давления $P \leq 0,005$ МПа

Местоположение/ кадастровый номер: Московская область, Можайский район, п. Бородино, от ул. 1-ая Железнодорожная, д. 7 - до ул. 1-ая Железнодорожная, д. 1 / кадастровый квартал 50:18:0030319

Площадь земельного участка: 190,99 кв. м

Категория земель: земли населенных пунктов

Вид разрешенного использования: трубопроводный транспорт (7.5)

Каталог координат

№ точки	Длина линии (м)	X	Y
1	3,00	439758.21	1273953.29
2	3,72	439758.67	1273956.25
3	38,20	439754.99	1273956.81
4	5,91	439749.22	1273919.04
5	4,00	439755.06	1273918.11
6	0,94	439755.69	1273922.06
7	31,23	439754.76	1273922.21
8	1,28	439759.48	1273953.09
Площадь 190,99			

Описание границ смежных землепользователей:

От 1 точки до 5 точки - земли государственной неразграниченной собственности

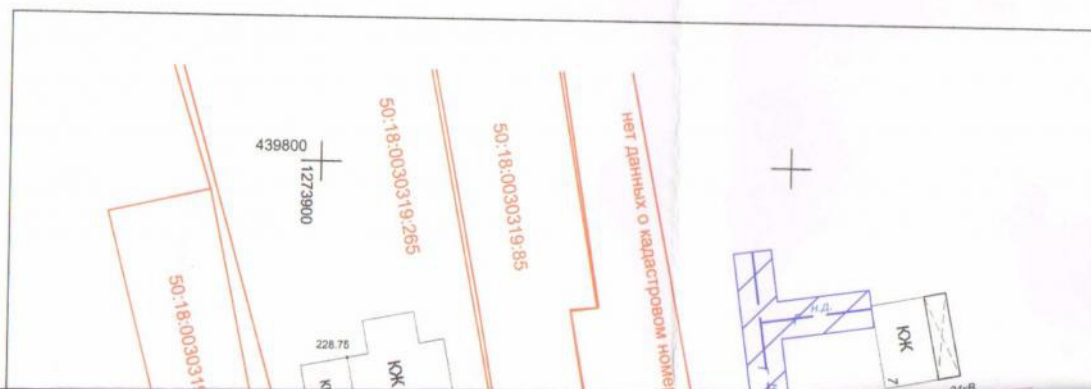
От 5 точки до 6 точки - земельный участок с кадастровым номером 50:18:0030319:265

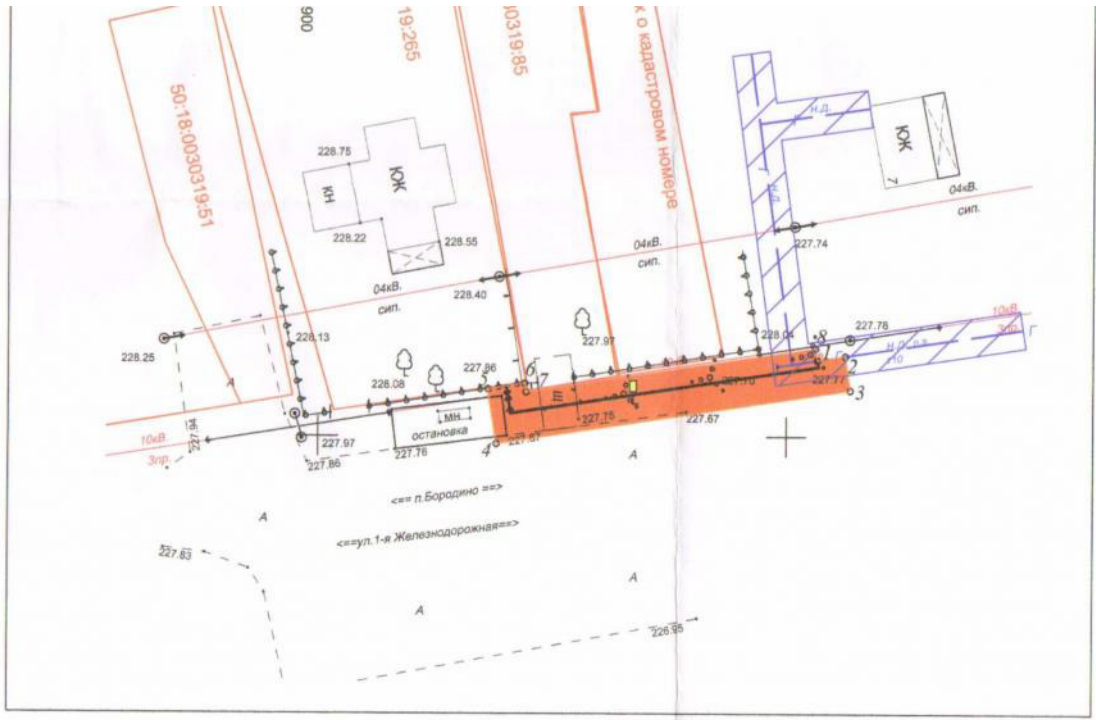
От 6 точки до 8 точки - земли государственной неразграниченной собственности

Земельный участок обеспечен подъездными путями.

На данном земельном участке памятники истории и культуры, включенные в единый государственный реестр объектов культурного наследия народов Российской Федерации, а также выявленные объекты культурного наследия, а также объекты, обладающие признаками объекта культурного наследия, отсутствуют.

Масштаб 1: 500
МСК 50





Условные обозначения

- образуемый земельный участок
- охранная зона газопровода
- o/ - номер характерной точки
- (solid line) - кадастровая граница
- (dashed line) - охранная зона проектируемого газопровода

Заявитель:
ГУП МО «Мособлгаз»

Подрядная организация ООО «Газлайн Сервис» Главный инженер Фуфаев И.А.

Исполнитель: ООО «АВС»
Кадастровый инженер Коростылев А.С.
МП (для юридических лиц и индивидуальных предпринимателей)



Экспликация земель

Земли государственной неограниченной собственности	Земли, находящиеся в муниципальной собственности
190,99 кв.м.	—