

РАЗРЕШЕНИЕ
на размещение объекта N 167

г. Руза

"15" июня 2016 г.

Администрация Рузского муниципального района Московской области
(наименование уполномоченного органа, осуществляющего выдачу
разрешения на размещение объекта)

разрешает

Государственному унитарному предприятию газового хозяйства
(наименование заявителя)
Московской области

143026, Московская область, Одинцовский район, р.п. Новоивановское,
(его почтовый индекс и адрес, телефон, адрес электронной почты)
ул. Калинина, 1, тел. (495) 597-5530

размещение объекта

ВИД РАЗРЕШЕННОГО ИСПОЛЬЗОВАНИЯ – газопровод низкого давления $P \leq 0,005$ МПа
(наименование объекта в соответствии с проектной документацией, краткие проектные характеристики)

на землях, государственная собственность на которые не разграничена
(муниципального образования, находящихся в государственной собственности Российской Федерации или
Московской области, или государственная собственность на которые не разграничена)

Местоположение: Московская область, Рузский район,
п. Тучково, ул. Устинково, д.16
Кадастровый квартал: 50:19:0020114

(наименование объекта в соответствии с проектной документацией, краткие проектные характеристики)

Разрешение выдано на срок до "14" июня 2018 года.

Первый заместитель
руководителя администрации



А.В. Игнатьков

СХЕМА ГРАНИЦ

№ 764 от 10.06.2016г.

Объект: Газопровод низкого давления P<0,005 МПа

Местоположение/ кадастровый номер: Московская область, Рузский район, п. Тучково, ул. Устинково, д.16 / кадастровый квартал 50:19:0020114

Площадь земельного участка: 249,56 кв. м

Категория земель: земли населенных пунктов

Вид разрешенного использования: трубопроводный транспорт (7.5)

Каталог координат

№ точки	Длина линии (м)	X	Y	12	24,39	451980.2182	1312533.5952
1	0,78	451990.1400	1312585.3269	13	24,39	451984.5295	1312557.5980
2	1,33	451990.1400	1312585.3269	14	1,28	451988.8398	1312581.6010
3	1,53	451991.4448	1312585.0971	15	1,28	451987.9737	1312582.5191
4	1,53	451992.6858	1312584.2588	16	1,14	451987.8151	1312583.7557
5	29,52	451992.9969	1312582.7939	17	2,02	451988.0141	1312584.9090
6	29,52	451987.8719	1312553.7248	Площадь 249,56			
7	4,00	451982.7469	1312524.6557				
8	4,38	451978.8044	1312525.3306				
9	1,29	451979.5442	1312529.6524				
10	4,00	451978.2719	1312529.8702				
11	1,31	451978.9296	1312533.8158				

Описание границ смежных землепользователей:

От 1 точки до 17 точки - земли государственной неразграниченной собственности

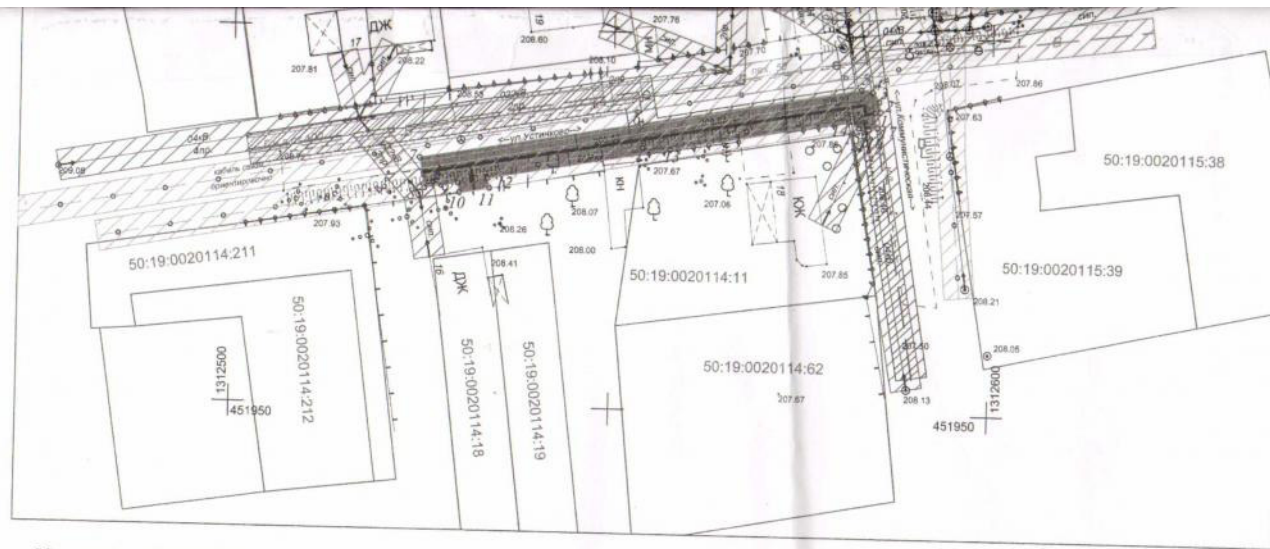
От 17 точки до 1 точки - земли государственной неразграниченной собственности

Земельный участок обеспечен подъездными путями.









На данном земельном участке памятники истории и культуры, включенные в единый государственный реестр объектов культурного наследия народов Российской Федерации, а также выявленные объекты культурного наследия, а также объекты, обладающие признаками объекта культурного наследия, отсутствуют.

Масштаб 1: 500
МСК 50





Условные обозначения

-  - образуемый земельный участок
-  - охранная зона газопровода
-  - охранная зона водопровода
-  - охранная зона кабеля связи
-  - охранная зона эл.кабеля
-  - номер характерной точки
-  - кадастровая граница
-  - охранная зона проектируемого газопровода

Заявитель:
ГУП МО «Мособлгаз»

Подрядная организация ООО «Газлайн-Сервис»



Главный инженер Фуфаев И.А.

Исполнитель: ООО «АВС»

Кадастровый инженер Коростылев А.С.
ИП (для юридических лиц и индивидуальных предпринимателей)

Экспликация земель	
Земли государственной неразграниченной собственности	Земли, находящиеся в муниципальной собственности
249,56 кв.м.	-