

РАЗРЕШЕНИЕ

на размещение объекта № 216-р

г. Клин

16.11.2017г.

Администрация Клинского муниципального района

(наименование уполномоченного органа, осуществляющего выдачу разрешения на размещение объекта)

Разрешает ГУП МО «Мособлгаз»

143026, РФ, Московская область, Одинцовский район, р.п. Новоивановское, ул. Калинина, д. 1

e-mail: тел.

(наименование заявителя его почтовый индекс и адрес, телефон, адрес электронной почты)

Размещение объекта:

газопровод низкого давления $P \leq 0,003$ МПа d-110мм

на землях, государственная собственность на которые не разграничена, на территории Клинского муниципального района.

(муниципального образования, находящихся в государственной собственности Российской Федерации или Московской области, или государственная собственность на которые не разграничена)

Местоположение: Московская область, Клинский район, г. Высоковск, д. Румяново, участок

№ 8А кадастровый номер земельного участка 50:03:0080209:89 кадастровый квартал

50:03:0010309 согласно прилагаемой схеме.

(адрес места размещения объекта в соответствии с проектной документацией)

Разрешение выдано на срок до 15.09.2018 г.

Руководитель Администрации
Клинского муниципального района



Э.Ю. Каплун

СХЕМА ГРАНИЦ

Приложение к Разрешению на размещение

№ _____ от _____

:500

Объект:

Строительство газопровода низкого давления $P < 3.0 \text{ кПа} (0.003 \text{ МПа})$, $d=110 \text{ мм}$
для газификации жилого дома,
расположенного на земельном участке по адресу:

МО, Клинский муниципальный район, городское поселение Высоковск, д.Румяново, участок № 8 "а"
КН 50:03:0080209:89

Кадастровый квартал 50:03:0080209

Категория земель: земли населенных пунктов

Вид разрешенного использования: коммунальное обслуживание

Площадь участка : 540 кв.м

Охранная зона проектируемых сетей:

3м - для газопровода низкого давления со стороны провода спутника;

2м - для газопровода низкого давления с противоположной стороны

Геоданные

Название (номер) межевого знака	Дирекционные углы (град. мин. сек.)	Длина линии(м)	X координаты	Y координаты
н1			534785,43	1316365,58
н2	122° 12' 48"	2,04	534784,34	1316367,31
н3	32° 57' 23"	4,98	534788,52	1316370,02
н4	304° 16' 05"	6,87	534792,39	1316364,34
н5	214° 54' 15"	12,83	534781,87	1316357
н6	203° 51' 02"	1,04	534780,82	1316356,58
н7	194° 32' 59"	1,35	534779,61	1316356,24
н8	181° 20' 52"	1,7	534777,91	1316356,2
н9	170° 01' 20"	1,1	534776,83	1316356,39
н10	161° 12' 41"	1,02	534775,86	1316356,72
н11	152° 14' 29"	1,07	534774,91	1316357,22
н12	143° 26' 25"	1,11	534774,02	1316357,88
н13	135° 44' 39"	1,09	534773,24	1316358,64
н14	121° 10' 46"	77,88	534732,82	1316425,27
н15	207° 02' 36"	7,6	534726,24	1316421,86
н16	118° 27' 49"	4,05	534724,31	1316425,42
н17	27° 12' 37"	12,31	534735,26	1316431,05
н18	301° 11' 00"	80,98	534777,19	1316361,77
н19	325° 41' 06"	0,78	534777,82	1316361,34
н20	353° 43' 03"	1,1	534778,91	1316361,22
н21	18° 05' 00"	0,52	534778,4	1316361,38
н1	34° 51' 28"	7,35	534785,43	1316365,58

Экспликация земель

Общая площадь	
из них	540 кв.м.
земли населенных пунктов	540 кв.м.
земли сельскохозяйственного назначения	-
земли лесного фонда	-
земли водного фонда	-
земли запаса	-
земли особо охраняемых природных территорий и объектов	-
земли промышленности, энергетики, транспорта, связи, радиовещания, телевидения, информатики, земли для обеспечения космической деятельности, земли обороны, безопасности и земли иного специального назначения	-


Экспликация земель:

540 кв.м. -- земли неразграниченной государственной собственности

границ смежных землепользователей:

-н1 -- земли неразграниченной государственной собственности;

участок с кадастровым номером 50:03:0080209:89

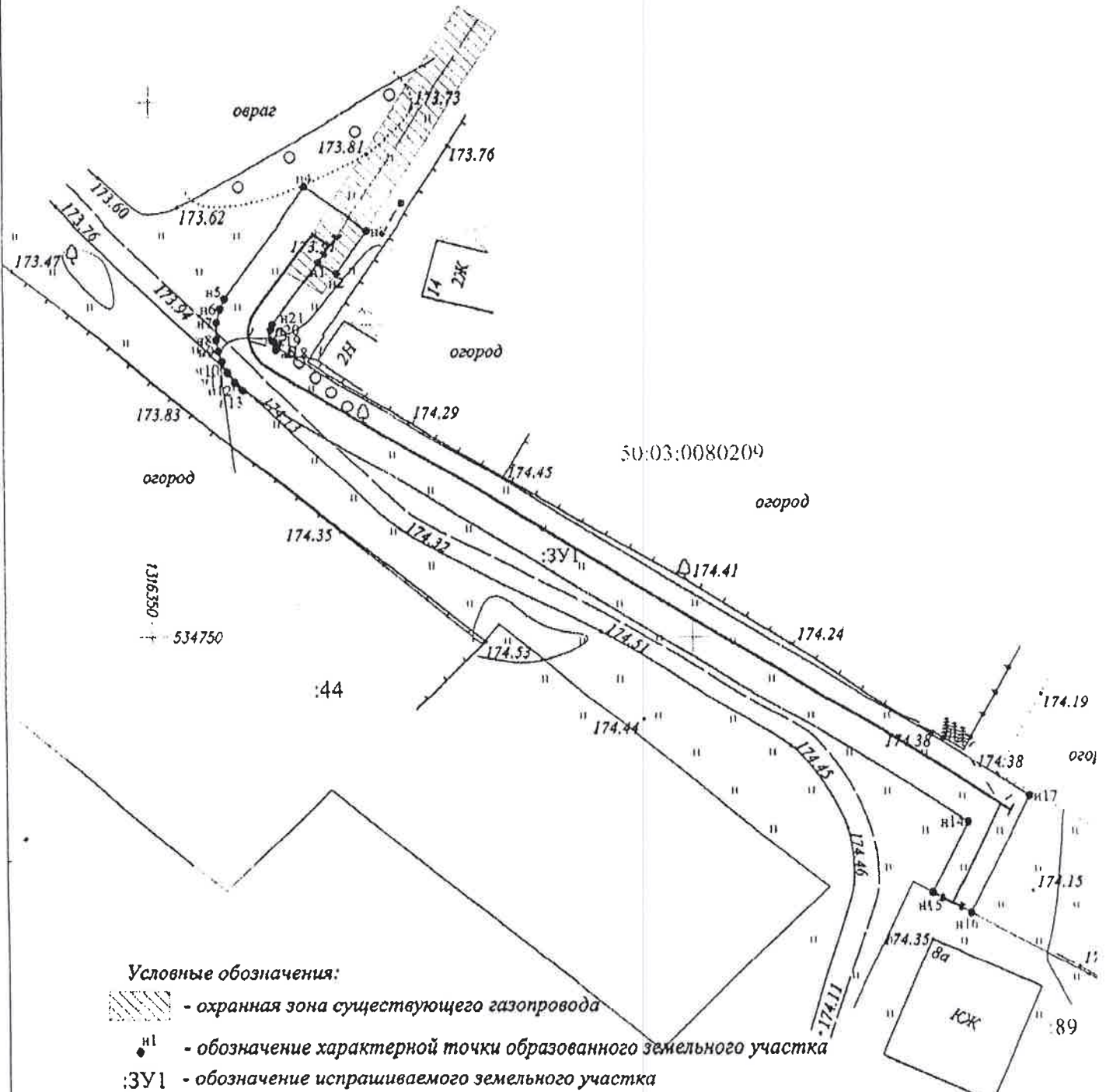

(подпись, расшифровка подписи)

Верно







Кадастровый инженер:  Василенко А.А.
(подпись, расшифровка подписи)

Изготовлено на основе топосъемки, выполненной
ООО "Гео Капитал Групп" 2017г.

ЭКСПЛИКАЦИЯ К СХЕМЕ ГРАНИЦ ЗЕМЕЛЬНОГО УЧАСТКА М



Условные обозначения:

-  - охранная зона существующего газопровода
-  H1 - обозначение характерной точки образованного земельного участка
-  :3У1 - обозначение испрашиваемого земельного участка
-  - граница образованного земельного участка
-  :44 - кадастровый номер земельного участка, сведения о котором содержатся в ГКН
-  - существующая часть границы, сведения о которой содержатся в ГКН

50:03:0080209 - обозначение кадастрового квартала

 - граница кадастрового квартала

 - проектируемый газопровод

Примечания

- 1 Земельный участок, выбранный для строительства газопровода низкого давления $P < 0.005 \text{ МПа}$ и сооружения на нем обеспечен подъездными путями.
- 2 На земельном участке, выбранном для строительства газопровода низкого давления $P < 0.005 \text{ МПа}$ и сооружения на нем, охраняемые объекты отсутствуют.

Описание
H1-H15, H
собствен
H15-H16 -

Заявитель: _____

МП

(для юридической силы в муниципальных)