

РАЗРЕШЕНИЕ № 32
на размещение объекта

г. Волоколамск

14.07.2017

Администрация Волоколамского муниципального района Московской области

(наименование уполномоченного органа, осуществляющего выдачу разрешения на размещение объекта)

разрешает

Государственному унитарному предприятию газового хозяйства Московской области (ГУП МО «Мособлгаз»), 143026, Московская область, Одинцовский район, р.п. Новоивановское, ул. Калинина, д.1, 8-800-200-24-08, info@mosolgaz.ru

(наименование заявителя его почтовый индекс и адрес, телефон, адрес электронной почты)

размещение объекта

Газопровод высокого давления Р<0,6 Мпа

на землях государственной неразграниченной собственности, категория земель - земли населенных пунктов, площадью 1196 кв.м,

(муниципального образования или государственная собственность на которые не разграничена)


Местоположение: Московская область, г. Волоколамск, Рижское шоссе, в кадастровом квартале 50:07:0030403, 50:07:0030403:281

(адрес местоположения объекта в соответствии с проектной документацией)

Разрешение выдано на срок до 13.06.2018 г.

Председатель Комитета по управлению имуществом администрации Волоколамского муниципального района

(должность уполномоченного сотрудника органа, осуществляющего выдачу разрешения на строительство)


(подпись)

Е.А. Дрыгина
(расшифровка подписи)

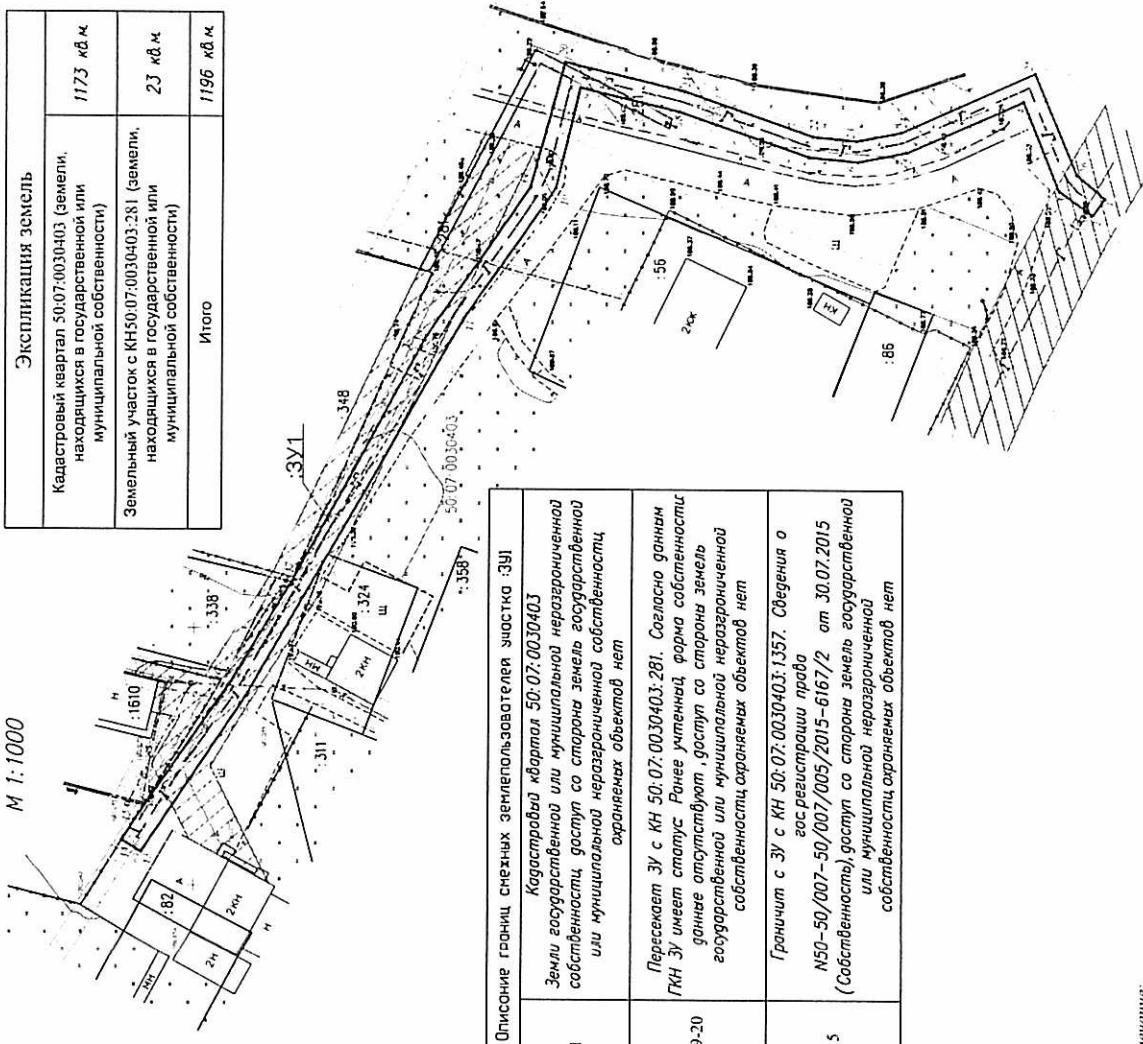
"14" июля 2017г.
М.П.

Схема границ земельного участка

Объект: Газопровод высокого давления Р<0,6 МПа
 Местоположение: Московская область, Волоколамский район, г/п. Волоколамск, г. Волоколамск, Рижское шоссе
 Кадастровый номер: кадастровый квартал 50:07:0030403, 50:07:0030403-281
 Площадь земельного участка: 1196 кв. м.
 Категория земель: земли населенных пунктов
 Вид разрешенного использования: коммунальное обслуживание



Экспликация земель	
Кадастровый квартал 50:07:0030403 (земели, находящиеся в государственной или муниципальной собственности)	1173 кв. м.
Земельный участок с КН 50:07:0030403-281 (земели, находящиеся в государственной или муниципальной собственности)	23 кв. м.
Итого	1196 кв. м.



1-1	Описание границ снежных землепользователей участка ЗУ1 Кадастровый квартал 50:07:0030403 Земли государственной или муниципальной неразграниченной собственности, доступ со стороны земель государственной или муниципальной неразграниченной собственности охраняемых объектов нет
8-9, 19-20	Пересекает ЗУ с КН 50:07:0030403-281. Согласно данным ПКН ЗУ имеет статус Ранее утленный, форма собственности данные отсутствуют, доступ со стороны земель государственной или муниципальной неразграниченной собственности охраняемых объектов нет
14-15	Границит с ЗУ с КН 50:07:0030403-1357. Сведения о госрегистрации права №50-50/007/005/2015-6167/2 от 30.07.2015 (Собственность), доступ со стороны земель государственной или муниципальной неразграниченной собственности охраняемых объектов нет

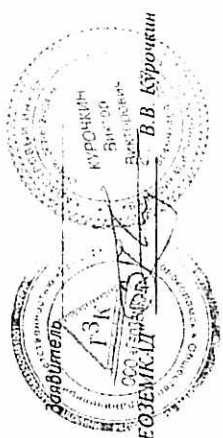
Примечание:
 1. Земельный участок, выбранный для строительства газопровода высокого давления Р<0,6 МПа, обеспечен подъездными путями.
 2. На земельному участку, выбранному для строительства газопровода высокого давления Р<0,6 МПа, охраняемые объекты отсутствуют.
 3. Схема подготовлена ООО "ГЕОЗЕМКАД" 01.07.2017г. юридический адрес: 143600, г. Волоколамск, ул. Ново-Солдатская, д.5, кв.3 (т.8 (499)409-06-05)

Объясн.	Условные обозначения
—	Наименование
—	Граница земель, на которых планируется размещение объекта
—	Характерная точка границы испрашиваемой территории
:ЗУ1	Обозначение испрашиваемой территории
—	Проектируемый газопровод
—	Номер кадастрового квартала
:251	Кадастровый номер земельного участка
—	Граница участков и ОКС, сведения о которых содержатся в ГКН
—	Граница кадастрового квартала
—	Охранная зона воздушных ЛЭП до 1кВ-2кВ, кабель силовые всех напряжений - 0,6кВ. (до до фундаментов зданий и сооружений) и 1м. (до проезжей части улицы) (постановление № 160 от 24.02.2009 "О порядке установления охранной зоны объектов электросетевого хозяйства и способах ее использования земельных участков, расположенных в границах объектов")
—	Зона недопустимого размещения объектов от подземных газопроводов до зданий и сооружений (СП 62.13330.2011 "Свод правил Газорегулирующие системы" актуализированная редакция СНиП 42-01-2002г.) Минимальное расстояние от газопровода (до 0,6Мпа) до фундаментов зданий и сооружений - 7м.
—	Зона недопустимого размещения объектов от центральных сетей водопровода (табл. 15 и табл. 16 СП 42.13330.2011 "Градостроительств. "Градостроительств. Планировка и застройка городских и сельских поселений". Актуализированная редакция СНиП 2.07.01-89"; СП 31.13330.2012 "Водоснабжение Наружные сети и сооружения"). Минимальное расстояние до фундаментов зданий и сооружений - 5 м. Минимальное расстояние до укреплённой полосы дороги - 2м.
—	Зона недопустимого размещения объектов от самонесущих канализаций (табл. 15 и табл. 16 СП 42.13330.2011 "Градостроительств. Планировка и застройка городских и сельских поселений". Актуализированная редакция СНиП 2.07.01-89"; СП 31.13330.2012 "Водоснабжение Наружные сети и сооружения"). Минимальное расстояние до фундаментов зданий, сооружений - 3м. Минимальное расстояние до дороги - 1,5м.
—	Зона недопустимого размещения объектов от проектируемого подземного газопровода до зданий и сооружений (СП 62.13330.2011 "Свод правил Газорегулирующие системы" актуализированная редакция СНиП 42-01-2002г.) Минимальное расстояние от газопровода (до 0,6Мпа) до фундаментов зданий и сооружений - 7м.

Каталог координат

N	X	Y
1	1278634,37	499074,17
2	1278631,13	499076,51
3	1278635,83	499083,03
4	1278652,96	499089,92
5	1278642,99	499112,35
6	1278641,10	499121,78
7	1278642,00	499131,26
8	1278650,68	499156,47
9	1278655,19	499175,54
10	1278635,88	499180,21
11	1278610,52	499197,81
12	1278636,63	499240,05
13	1278606,47	499260,19
14	1278608,75	499263,86
15	1278512,81	499261,33
16	1278638,74	499243,45
17	1278559,15	499231,14
18	1278607,01	499205,07
19	1278636,06	499185,13
20	1278660,00	499178,49
21	1278654,53	499155,35
22	1278645,94	499130,41
23	1278645,14	499121,99
24	1278646,82	499113,57
25	1278658,32	499087,76
26	1278638,97	499079,65

площадь 1196 кв.м.



Кадастровый инженер ООО "ГЕОЗЕМКАД" В.В. Кузнецов