

Якунов А. В.

РАЗРЕШЕНИЕ  
на размещение объекта (ов)

№ 040

Московская область,  
город Солнечногорск

«24» мая 2016 г.

Администрация Солнечногорского муниципального района

(наименование уполномоченного органа, осуществляющего выдачу разрешения на размещение объекта)

разрешает Государственному унитарному предприятию газового хозяйства Московской области (ГУП МО «Мособлгаз»)

(наименование заявителя,

по адресу: 143026, Московская область, Одинцовский район, р.п. Новоивановское, ул. Калинина, д.1 тел. (495)597-55-30

его почтовый индекс и адрес, телефон, адрес электронной почты)

размещение объектов: газопровода низкого давления  $P \leq 0,005$  МПа, Диаметр труб: сталь Д100 – 0,5м, ПЭ Д110-74,5м, Д32-1.5м

Площадь земельного участка под размещение объекта: земельный участок площадью 291 м.кв.

в соответствии с проектной документацией, разработанной ООО «ГазПроект» на основании технических условий №78-5/26 от 23.01.2015, выданных ГУП МО «Мособлгаз»

(наименование объекта в соответствии с проектной документацией, краткие проектные характеристики)

на землях, государственная собственность на которые не разграничена

(муниципального образования, находящихся в муниципальной собственности или государственная собственность на которые не разграничена)

Местоположение: Московская область, Солнечногорский район, территория в районе д. Поярково, тер. с/т «Искровец», к участку с кадастровым номером 50:09:0060808:848, кадастровый квартал 50:09:0060808, 50:09:0060804

(адрес места размещения объекта в соответствии с проектной документацией)

Разрешение выдано на срок до «23» ноября 2017 г.

Глава Солнечногорского  
муниципального района









А.В. Якунин

Объект газопровод низкого давления, Р  
 Местоположение/кадастровый № Московск  
 к уч. с кадастровым номером 50:09:006080  
 (земельног  
 Площадь земельного участка 291 кв.м.  
 Категория земель Земли сель

Вид разрешенного использования \_\_\_\_\_

### Условные обозначения

-  - вновь образованная часть границы сведения о которой достаточны для определения ее местоположения
-  - существующая часть границы, сведения о которой содержатся в ГКН
-  - граница кадастрового квартала
-  - внемасштабный земельный участок под линейным объектом (дорога) включенный в ГКН ориентировочно
-  - проектируемая охранная зона газопровода
- 50:09: ..... п** - надпись кадастрового квартала
- :1 ..... п** - надпись кадастрового номера земельного участка содержащегося в ГКН
- ЗУ1, .....ЗУп** - надпись вновь образованного земельного участка
-  - характерная точка границы, сведения о которой достаточны для определения ее местонахождения
- п1,п2, ..... п п** - надписи номеров, вновь образованных характерных точек

### Описание границ смежных землепользователей

от п1 до п3 - земли неразграниченной государственной собственности  
 от п3 до п5 - 50:09:0060808:848  
 от п5 до п1 - земли неразграниченной государственной собственности

Изготовлено на основе топографической съемки  
 ООО "Топоклин" от августа 2015 года

### Экспликация земель:

от п1 до п1 земли сельскохозяйственного назначения

Имя точки	X, м	Y, м	S, м
:ЗУ1			
п1	497905,81	2177877,27	27,36
п2	497904,48	2177904,6	32,74
п3	497903,33	2177937,32	0,39
4	497902,94	2177937,31	15,4
п5	497902,43	2177952,7	3,51
п6	497898,92	2177952,56	25,81
п7	497899,73	2177926,76	11,44
п8	497900,1	2177915,32	37,91
п9	497901,84	2177877,45	3,97
п1	497905,81	2177877,27	

Система координат МСК-50

Заказчик:

МП (подпись, расшифровка подписи)  
 (для юридических лиц и индивидуальных предпринимателей)

Подрядчик: МП (подпись, расшифровка подписи)  
 (для юридических лиц и индивидуальных предпринимателей)

Верно

Кадастровый инженер



Щ

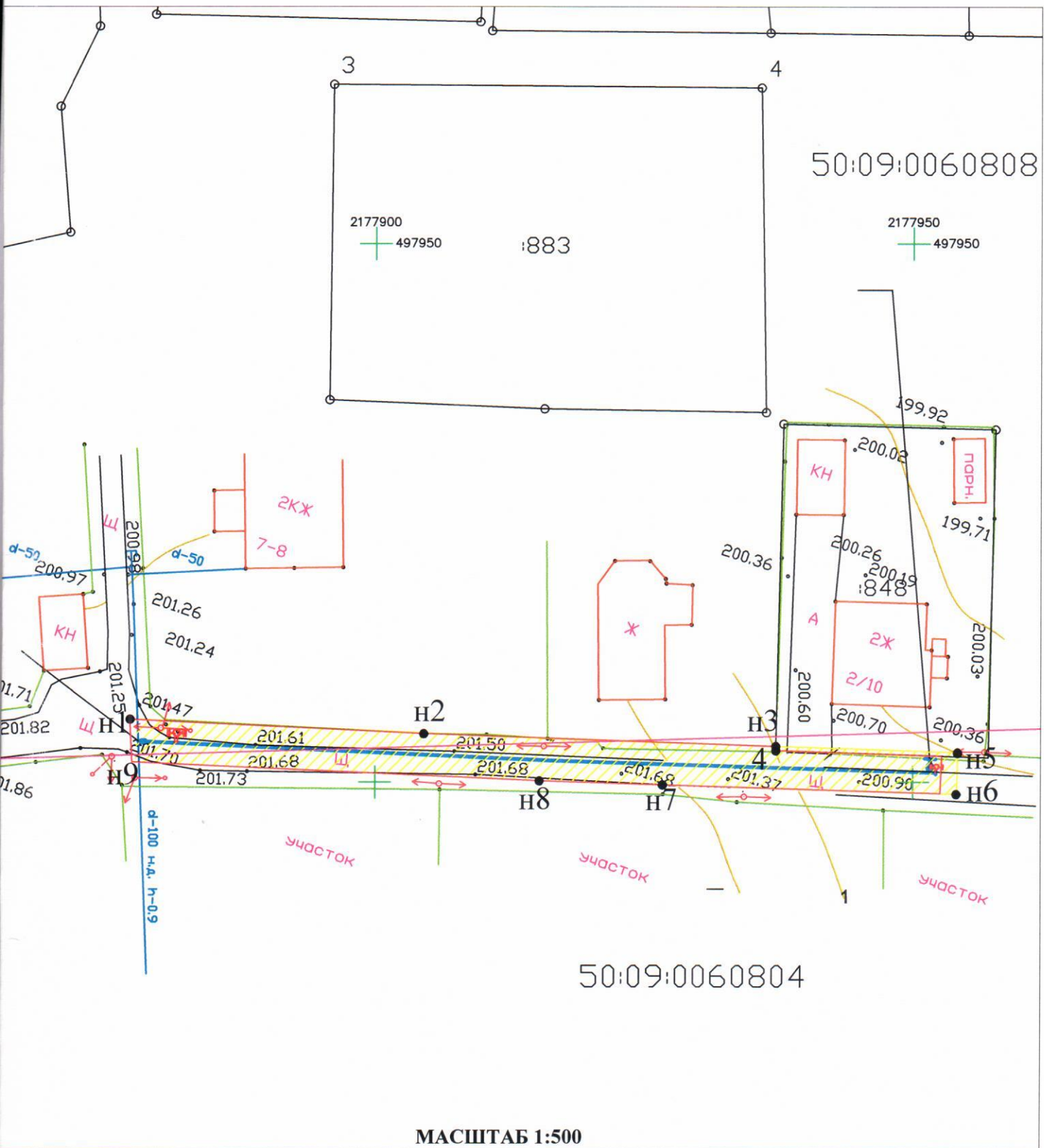
$\sigma = 0,005 \text{ МПа}$

ая область, Солнечногорский район, тер в районе д. Поярково, тер с/т "Искровец",  
:848, кадастровый квартал 50:09:0060808, 50:09:0060804

о участка, квартала)

кохозяйственного назначения

(при наличии)



МАСШТАБ 1:500