

РАЗРЕШЕНИЕ
на размещение объекта N 061/2016

г. Можайск

22.06.2016

Администрация Можайского муниципального района Московской области

(наименование уполномоченного органа, осуществляющего выдачу разрешения на размещение объекта)

Государственному унитарному предприятию газового хозяйства Московской области «МОСОБЛГАЗ»

разрешает

(наименование заявителя, его почтовый индекс и адрес, телефон, адрес электронной почты)

143026, Московская область, Одинцовский район, р.п. Новоивановское, ул. Калинина, д. 1,
(495)597-55-30

размещение объекта Газопровод низкого давления $P \leq 0,005$ Мпа

(наименование объекта в соответствии с проектной документацией, краткие проектные характеристики)

на землях Можайского муниципального района, в соответствии со схемой границ (прилагается)
(муниципального образования, находящихся в государственной собственности Российской Федерации или Московской области или государственная собственность на которые не разграничена)

Московская область, Можайский район, д. Борисово, ул. Молодежная,

Местоположение:

д. 51, кадастровый квартал 50:18:0080425

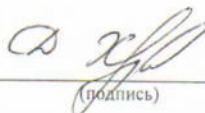
(адрес места размещения объекта в соответствии с проектной документацией)

охранную зону газопровода поставить на кадастровый учет

Разрешение выдано на срок 11 месяцев

Заместитель руководителя
администрации Можайского
муниципального района

(должность уполномоченного сотрудника органа,
осуществляющего выдачу
разрешения)



(подпись)

Д.А. Хрулев

(расшифровка подписи)



СХЕМА ГРАНИЦ

Объект: Газопровод низкого давления $P \leq 0,005$ МПа

Местоположение/ кадастровый номер: Московская область, Можайский район, д. Борисово, ул. Молодежная, д. 51 / -
кадастровый квартал 50:18:0080425

Площадь земельного участка: 384,69 кв. м

Категория земель: земли населенных пунктов

Вид разрешенного использования: трубопроводный транспорт (7.5)

Каталог координат

№ точки	Длина линии (м)	X	Y	№ точки	Длина линии (м)	X	Y	№ точки	Длина линии (м)	X	Y
1	5,00	431681.2129	1286313.1320	5	1,34	431626.8143	1286355.6782	9	1,87	431628.7186	1286351.8275
2	69,00	431684.3993	1286317.0644	6	6,26	431625.9051	1286354.6824	10	64,60	431629.9949	1286353.1904
3	5,00	431629.6917	1286359.9240	7	4,00	431620.9195	1286350.9007	Площадь: 384.69 кв. м			
4	0,40	431629.5300	1286355.9005	8	6,04	431623.9297	1286348.1387				

Описание границ смежных землепользователей:

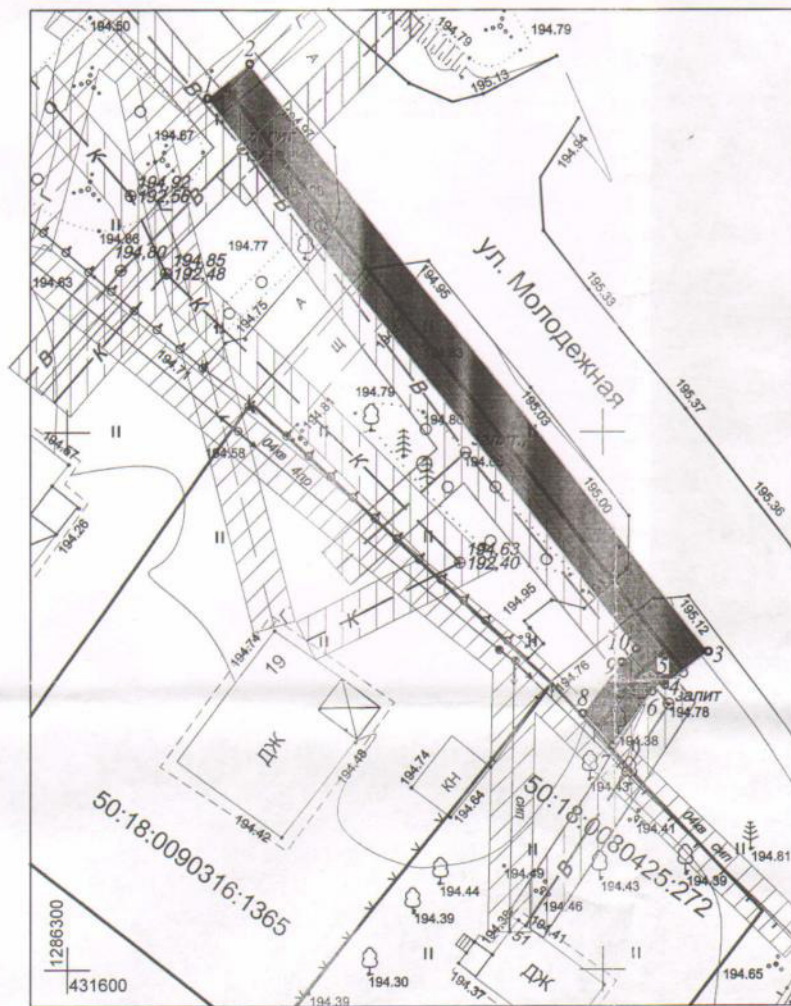
От 1 точки до 10 точки - земли государственной неразграниченной собственности

От 10 точки до 1 точки - земли государственной неразграниченной собственности










Земельный участок обеспечен подъездными путями.

На данном земельном участке памятники истории и культуры, включенные в единый государственный реестр объектов культурного наследия народов Российской Федерации, а также выявленные объекты культурного наследия, а также объекты, обладающие признаками объекта культурного наследия, отсутствуют.

Масштаб 1: 500
МСК 50



Условные обозначения

-  - образуемый земельный участок
-  - охранная зона газопровода
-  - охранная зона водопровода
-  - охранная зона эл.кабеля
-  - охранная зона кабеля связи
-  - охранная зона канализации
-  - номер характерной точки
-  - кадастровая граница
-  - охранная зона проектируемого газопровода

Экспликация земель

Земли государственной неразграниченной собственности	Земли, находящиеся в собственности у физических и юридических лиц
384,69 кв. м	0,0 кв. м

Заявитель:

ГУП МО «Мособлгаз»

Подрядная организация ООО «Газлайн-Сервис»

Исполнитель: ООО «АВС»

Кадастровый инженер

МП (для юридических лиц и индивидуальных предпринимателей)



Главный инженер Фуфаев И. А.