

Приложение №1 к Порядку и условиям размещения на территории Московской области объектов, которые могут быть размещены на землях или земельных участках, находящихся в государственной или муниципальной собственности, без предоставления земельных участков и установления сервитутов

**РАЗРЕШЕНИЕ  
на размещение объекта № 149**

Серпуховский муниципальный район

08.04.2016 г.

Администрация Серпуховского муниципального района

(наименование уполномоченного органа, осуществляющего выдачу разрешения на размещение объекта)

разрешает

ГУП МО «Мособлгаз»

(наименование заявителя)

143026, Московская область, Одинцовский район, р.п.Новоивановское, ул.Калинина, д.1  
Телефон: 8(495)597-55-30, e-mail: info@mosoblgaz.ru

(его почтовый индекс и адрес, телефон, адрес электронной почты)

размещение объекта

« Распределительная сеть (газопровод низкого давления)»

(наименование объекта в соответствии с проектной документацией, краткие проектные характеристики)

на землях Серпуховского муниципального района, не разграниченные земли  
находящиеся в государственной собственности, кадастровый квартал 50:32:0020202,  
площадь 298 кв.м.

(муниципального образования, находящихся в государственной собственности Российской Федерации или Московской области или государственная собственность на которые не разграничена)

Местоположение: Московская область, Серпуховский район, д.Паниково

(адрес места размещения объекта в соответствии с проектной документацией)

Разрешение выдано на срок до 31.12.2016 года

Заместитель Руководителя администрации  
Серпуховского муниципального района  
(должность, уполномоченного сотрудника органа,  
осуществляющего выдачу разрешений)

М.П.



08.04.2016 г.  
(дата)

С.Ю.Плетушков

Объект: распределительная сеть (газопровод низкого давления)  
 Местоположение: Московская обл., Серпуховский р-н, д. Паниково  
 Номер кадастрового квартала: 50:32:0020202  
 Площадь: 298 кв.м  
 Категория земель: земли населенных пунктов  
 Вид разрешенного использования: трубопроводный транспорт (код 7.5)













Каталог координат

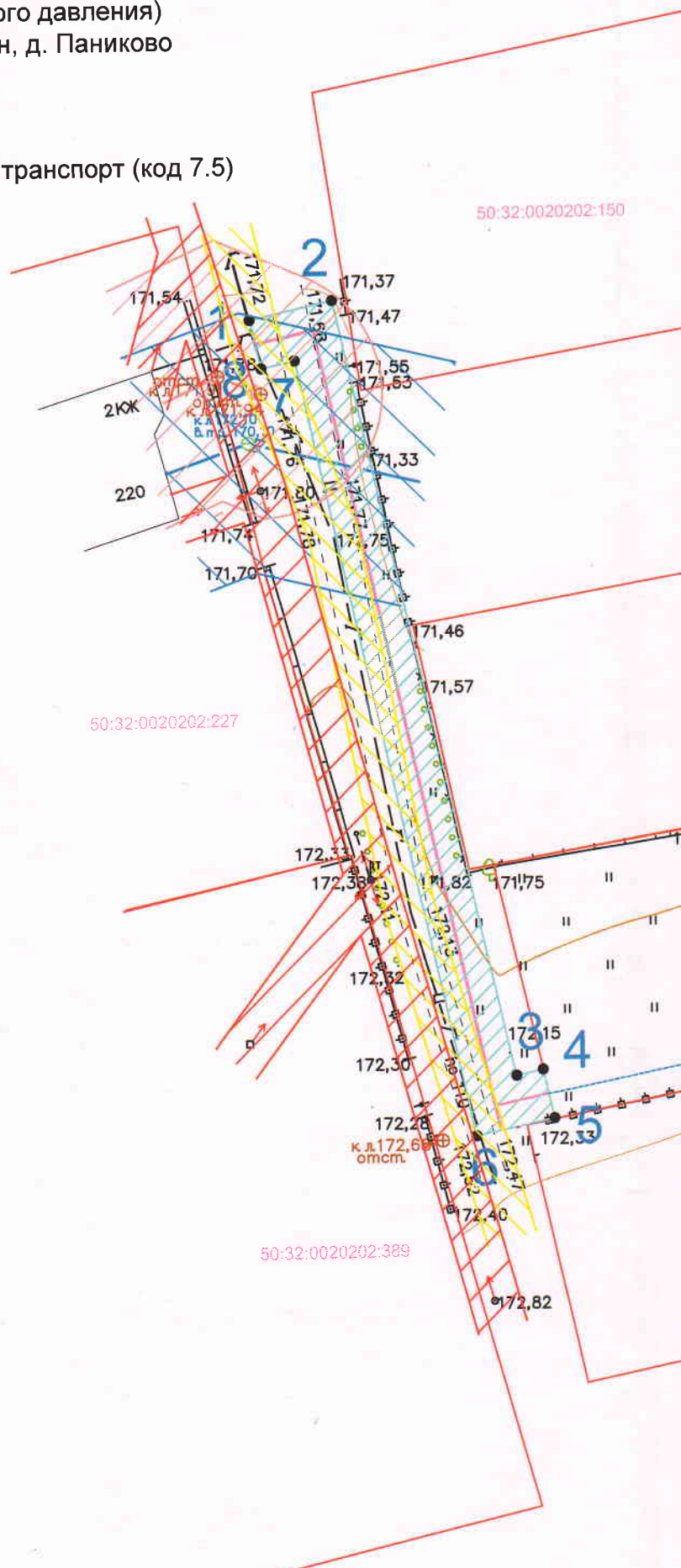
№ точки:	Длина линии (м)	X	Y
1	6,7	2180030.71	379028.86
2	63,8	2180037.29	379030.35
3	2,2	2180051.20	378968.07
4	4,0	2180053.33	378968.53
5	6,4	2180054.22	378964.62
6	63,7	2180047.95	378963.27
7	2,7	2180034.25	379025.56
8	4,0	2180031.59	379024.96

Экспликация земель

Экспликация земель	
Общая площадь, из них:	298 кв.м
земли населенных пунктов	298 кв.м
земли сельскохозяйственного назначения	-
земли лесного фонда	-
земли водного фонда	-
земли запаса	-
земли особо охраняемых природных территорий	-
земли промышленности,	-
энергетики, транспорта, связи, радиовещания, телевидения, информатики, земли для обеспечения космической деятельности, земли обороны, безопасности и земли иного специального назначения	-

УСЛОВНЫЕ ОБОЗНАЧЕНИЯ :

-  границы земельных участков
-  границы кадастровых кварталов
-  проектируемый газопровод низкого давления
-  существующий газопровод низкого давления
-  водопровод
-  канализация
-  существующие линии электропередач
-  охранные зоны проектируемого газопровода низкого давления - рассматриваемый земельный участок
-  охранные зоны существующего газопровода низкого давления
-  охранные зоны линий электропередач
-  охранные зоны водопровода
-  охранные зоны канализации

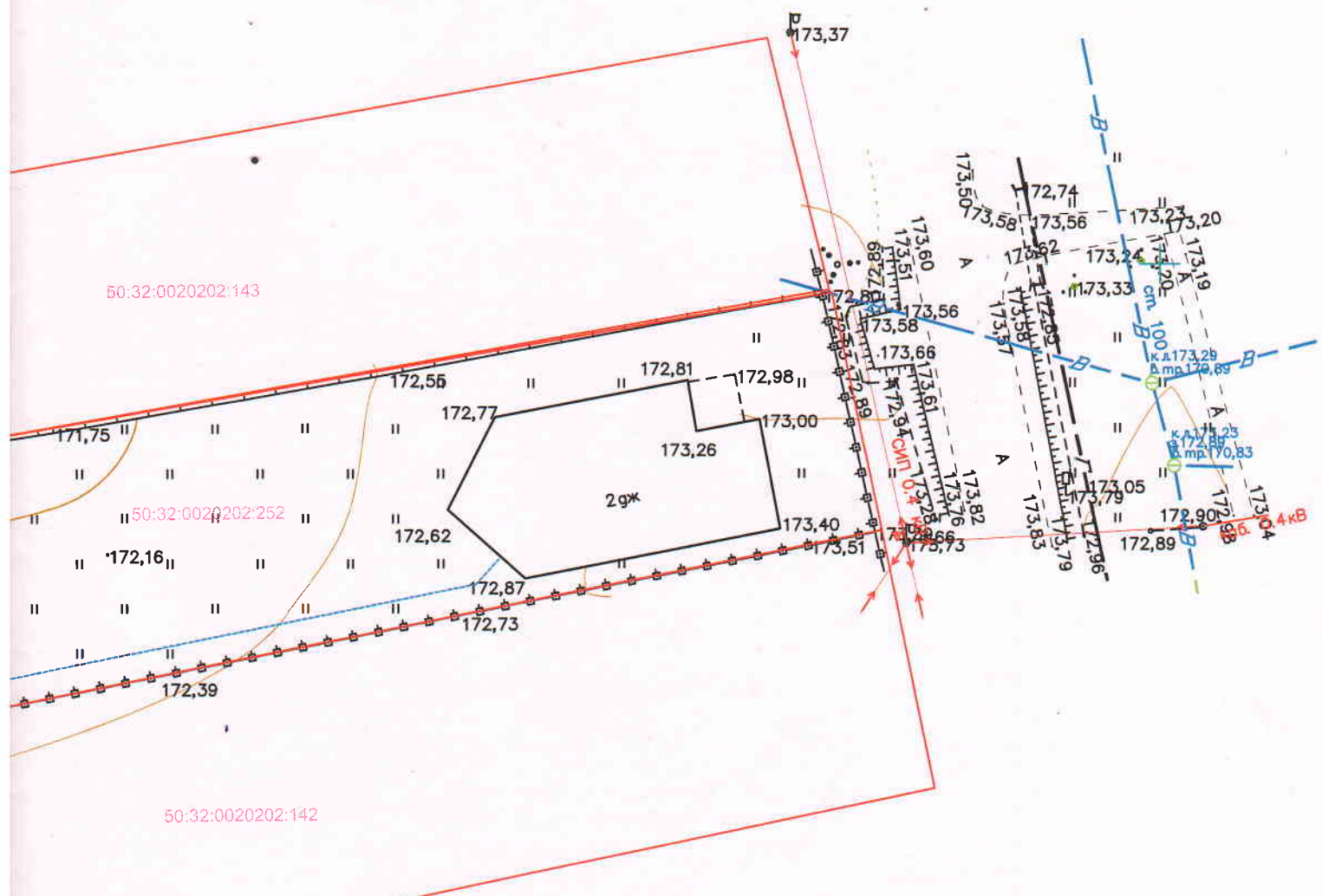


# СХЕМА ГРАНИЦ

Приложение  
к Разрешению на размещение объекта  
от \_\_\_\_\_ № \_\_\_\_\_

## Описание границ смежных землепользователей:

от т.1 до т.2 - земли неразграниченной государственной собственности  
от т.2 до т.3 - земли неразграниченной государственной собственности  
от т.3 до т.4 - земли неразграниченной государственной собственности  
от т.4 до т.5 - земельный участок с КН50:32:0020202:252  
от т.5 до т.6 - земли неразграниченной государственной собственности  
от т.6 до т.7 - земли неразграниченной государственной собственности  
от т.7 до т.8 - земли неразграниченной государственной собственности  
от т.8 до т.1 - земли неразграниченной государственной собственности



Заказчик: М.Д. Парышев ГУП МО "Мособлгаз" филиал "Подольскмежрайгаз"

Олишкова