

РАЗРЕШЕНИЕ
на размещение объекта N 064/2016

г. Можайск

22.06.2016

Администрация Можайского муниципального района Московской области

(наименование уполномоченного органа, осуществляющего выдачу разрешения на размещение объекта)

Государственному унитарному предприятию газового хозяйства Московской
разрешает области «МОСОБЛГАЗ»

(наименование заявителя, его почтовый индекс и адрес, телефон, адрес электронной почты)

143026, Московская область, Одинцовский район, р.п. Новоивановское, ул. Калинина, д. 1,
(495)597-55-30

размещение объекта Газопровод низкого давления P<0,005 Мпа

(наименование объекта в соответствии с проектной документацией, краткие проектные характеристики)

на землях Можайского муниципального района, в соответствии со схемой границ (прилагается)

(муниципального образования, находящихся в государственной собственности Российской Федерации или Московской области или государственная собственность на которые не разграничена)

Московская область, Можайский район, д. Троица,

Местоположение: д. 88, кадастровый квартал 50:18:0030201

(адрес места размещения объекта в соответствии с проектной документацией)

охранную зону газопровода поставить на кадастровый учет

Разрешение выдано на срок 11 месяцев

Заместитель руководителя
администрации Можайского
муниципального района

(должность уполномоченного сотрудника органа,
осуществляющего выдачу
разрешения)



Д.А. Хрулев

(расшифровка подписи)



СХЕМА ГРАНИЦ

Объект: Газопровод низкого давления $P < 0,005$ МПа

Местоположение/ кадастровый номер: Московская область, Можайский район, д. Троица, д. 88 / -
кадастровый квартал 50:18:0030201

Площадь земельного участка: 268.13 кв. м

Категория земель: земли населенных пунктов

Вид разрешенного использования: трубопроводный транспорт (7.5)

Каталог координат

№ точки	Длина линии (м)	X	Y	№ точки	Длина линии (м)	X	Y	№ точки	Длина линии (м)	X	Y
1	2.00	450863,71	1268780,35	6	1.50	450848,76	1268793,39	11	1.50	450859,22	1268778,73
2	2.00	450862,16	1268781,75	7	48.90	450847,37	1268792,82	12	1.50	450860,60	1268778,19
3	0.27	450860,77	1268782,03	8	4.00	450812,47	1268758,56	13	2.30	450861,94	1268778,74
4	14.35	450860,57	1268782,97	9	47.00	450815,27	1268755,70				
5	1.50	450850,15	1268792,85	10	14.35	450848,81	1268788,59			Площадь	268.13 кв. м

Описание границ смежных землепользователей:

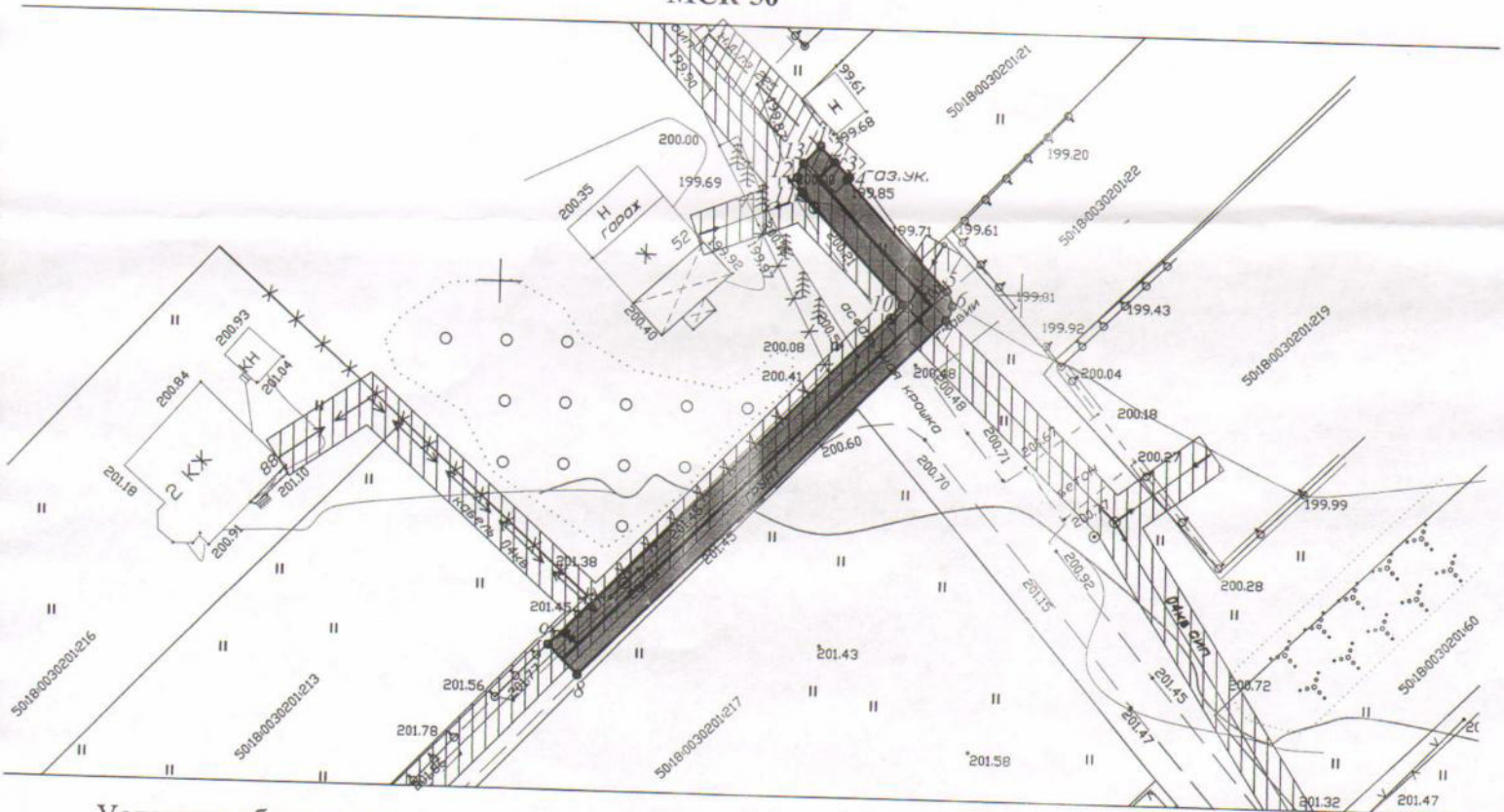
От 1 точки до 13 точки - земли государственной неразграниченной собственности

От 13 точки до 1 точки - земли государственной неразграниченной собственности







Земельный участок обеспечен подъездными путями.

На данном земельном участке памятники истории и культуры, включенные в единый государственный реестр объектов культурного наследия народов Российской Федерации, а также выявленные объекты культурного наследия, а также объекты, обладающие признаками объекта культурного наследия, отсутствуют.

Масштаб 1: 500
МСК 50



Условные обозначения

-  - образуемый земельный участок
-  - охранный зона газопровода
-  - охранный зона эл.кабеля
-  - номер характерной точки
-  - кадастровая граница
-  - охранный зона проектируемого газопровода

Экспликация земель	
Земли государственной неразграниченной собственности	Земли, находящиеся в муниципальной собственности
268.13 кв.м.	0,00 кв.м.

Заявитель:
ГУП МО «Мособлгаз»

Подрядная организация ООО «Газлайн-Сервис»

Исполнитель: ООО «АВС»
Кадастровый инженер

МП (для юридических лиц и индивидуальных предпринимателей) Коростылев А.С.

Главный инженер Фуфаев И. А.

