

РАЗРЕШЕНИЕ

на размещение объекта № 82

г. Коломна

от 2 июня 2017 г.

Администрация городского округа Коломна, ИНН 5022002040, ОГРН 1035004259773 зарегистрирована 28 февраля 2003 года Межрайонной инспекцией Федеральной налоговой службы № 7 по Московской области, КПП 502201001, находящаяся по адресу: 140407, Московская область, г. Коломна, пл. Советская, д. 1, тел. 8(496) 612-47-73, в лице начальника Управления имущества и земельных отношений администрации городского округа Коломна **гражданина Российской Федерации Субботина Игоря Борисовича**, действующего на основании доверенности, удостоверенной Ключевой Анастасией Сергеевной, временно исполняющей обязанности нотариуса Коломенского нотариального округа Московской области Родзевич Елены Николаевны, реестровый № 1-89 от 22.01.2016 года, разрешает

Государственному унитарному предприятию газового хозяйства Московской области (ГУП МО "Мособлгаз")

ИНН/КПП 5000001317 / 502202001

внесенный в Единый государственный реестр юридических лиц за основным государственным регистрационным номером (ОГРН)

ОГРН № 1025006176216

143026, Россия, Московская обл., Одинцовский район, р.п.Новоивановское ул.Калинина, 1

тел. (495)597-55-30, факс (495)597-55-55, (496) 615-54-22 эл.почта: kolomna@mosoblgaz.ru

размещение объекта

газопровод низкого давления $P \leq 0,005$ Мпа

на землях, государственная собственность на которые не разграничена.

Местоположение:

Московская обл., г.Коломна, ул.Московская, в районе дома № 35, кадастровый квартал 50:57:0010412

Разрешение выдано на срок:

24 мес.

Начальник Управления имущества
и земельных отношений



И.Б.Субботин

СХЕМА ГРАНИЦ

Приложение к Разрешению на размещение объекта
№ 82 от 02.06 2017

Объект: газопровод низкого давления $P < 0,005$ МПа

Местоположение/кадастровый №: Московская область, г. Коломна,

ул. Московская, в районе дома №35, кадастровый квартал: 50:07:0010412

Площадь земельного участка: 612 кв.м.

Категория земель: земли населенных пунктов

Вид разрешенного использования: Под строительство газопроводов

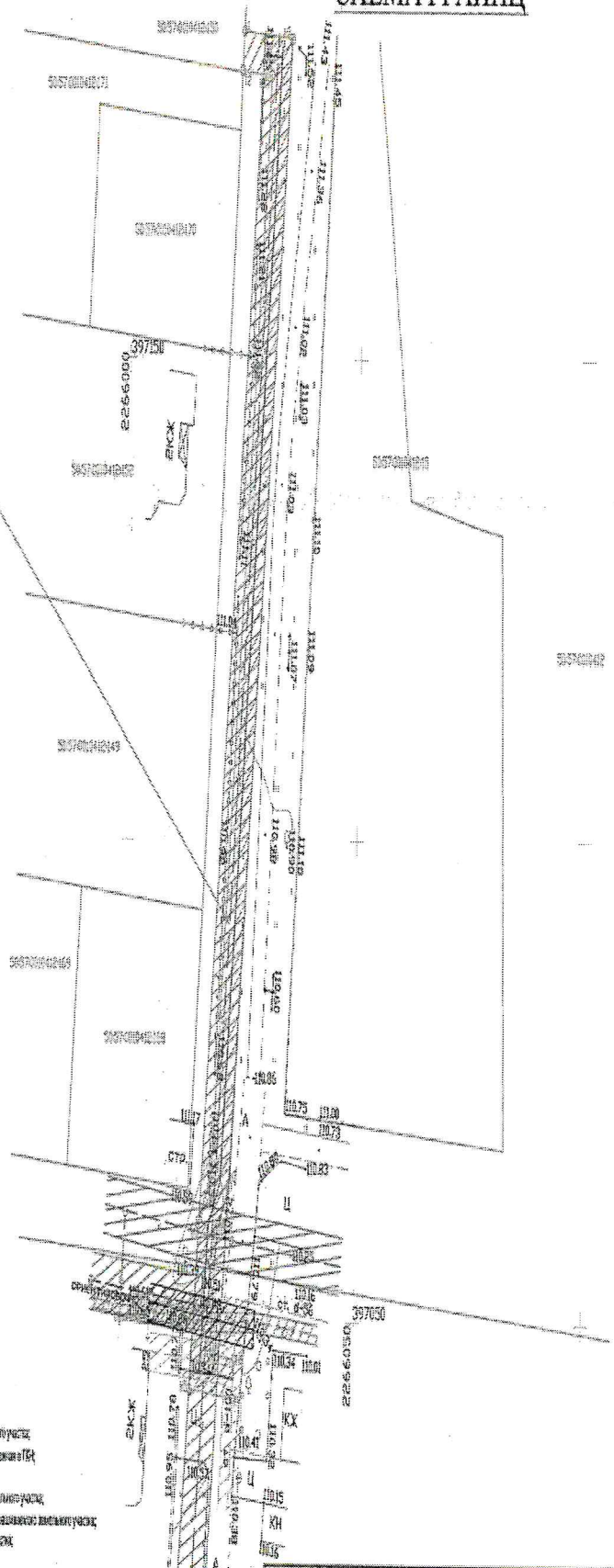
Система координат: МСК-50

Масштаб: 1:500

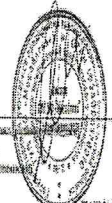
Описание границ смежных земельных участков:
от точки 1 до точки 12 - земли, не разграниченной госсобственностью
от точки 12 до точки 1 - земельный участок с кадастровым №50:07:0010412:150

Условные обозначения:

- граница земельного участка
- граница земельного участка, расположенная в ГСД
- транзитный газопровод
- обозначение кадастрового земельного участка
- обозначение кадастровой точки разграничения смежных земельных участков
- кадастровый номер земельного участка
- ст. газопровод
- скважина
- водопровод
- створ ВМ 0.4.08
- электрический кабель
- линия зон газопроводов
- линия зон транзитных газопроводов
- линия зон канализации
- линия зон водопроводов
- линия зон электрических сетей
- линия зон ЛЭП



Обозначение характерной точки границы	Координаты (м)		Обозначение части границы		Дирекционный угол (α)	Среднее расстояние (L), м
	X	Y	н.п.	к.п.		
1	397183.54	2266024.27	1	н2	84°14'54"	10.40
н2	397182.77	2266014.63	н2	н3	185°33'46"	119.57
н3	397064.17	2266023.68	н3	н4	209°17'23"	5.28
н4	397049.55	2266020.51	н4	н5	185°33'31"	12.95
н5	397046.07	2266019.26	н5	н6	39°46'04"	5.27
н6	397046.14	2266024.50	н6	н7	183°29'49"	4.60
н7	397042.15	2266024.22	н7	н8	275°41'02"	9.38
н8	397043.07	2266014.59	н8	н9	9°35'15"	17.79
н9	397060.78	2266016.82	н9	н10	29°08'30"	5.36
н10	397065.37	2266019.38	н10	н11	9°33'46"	114.26
н11	397178.09	2266030.26	н11	12	274°58'00"	6.34
12	397179.55	2266023.93	12	1	4°49'16"	4.91
1	397183.54	2266024.27				

Заявитель:

И.Т. Державин

Подразделение: ООО "Энергопроектстрой"
Генеральный директор

И.Т. Державин

Исполнитель: ООО "Энергопроектстрой"
Кадастровый инженер

М.В. Логнов