

РАЗРЕШЕНИЕ
на размещение объекта N *196-Р*

г. Красногорск

15 *07* 2017г.

Администрация городского округа Красногорск Московской области

(наименование уполномоченного органа, осуществляющего выдачу разрешения на размещение объекта)

разрешает **ГУП МО «Мособлгаз»,**

(наименование заявителя,

зарегистрированному по адресу: 143026, Московская область, Одинцовский район, р.п. Новоивановское, ул. Калинина, д.1 контактный телефон: 8 (495) 597-55-55, e-mail: info@mosoblgaz.ru

его почтовый индекс и адрес, телефон, адрес электронной почты)

размещение объекта

Нефтепроводы и нефтепродуктопроводы диаметром DN 300 и менее, газопроводы и иные трубопроводы давлением до 1,2 Мпа, для размещения которых не требуется разрешения на строительство (трасса распределительного газопровода низкого давления) технические условия №К1277-32/56.

(наименование объекта в соответствии с проектной документацией,
краткие проектные характеристики)

на землях, государственная собственность на которые не разграничена

(муниципального образования, находящихся в государственной
собственности Российской Федерации или Московской области или
государственная собственность на которые не разграничена)


Местоположение: *Московская область, г.о. Красногорск, п. Нахабино, ул. Железнодорожная (номер кадастрового квартала 50:11:0030204), площадь земельного участка 292 кв.м.*

(адрес места размещения объекта в соответствии с проектной документацией)

При производстве работ по размещению объекта, обеспечить беспрепятственной проезд/проход на протяжении срока действия настоящего Разрешения.

Разрешение выдано на срок *11 месяцев*

**Заместитель
главы администрации
городского округа Красногорск**



Р.Р. Абдрахимов

(должность уполномоченного
сотрудника органа,
осуществляющего выдачу
разрешения)

(подпись)

(расшифровка подписи)

М.П.




Схема границ земельного участка на кадастровом плане территории

Объект: трасса распределительного газопровода низкого давления

Местоположение/кадастровый №: Московская область, городской округ Красногорск, Истринский округ, Железнодорожная (кадастровый квартал 50:11:0030204)

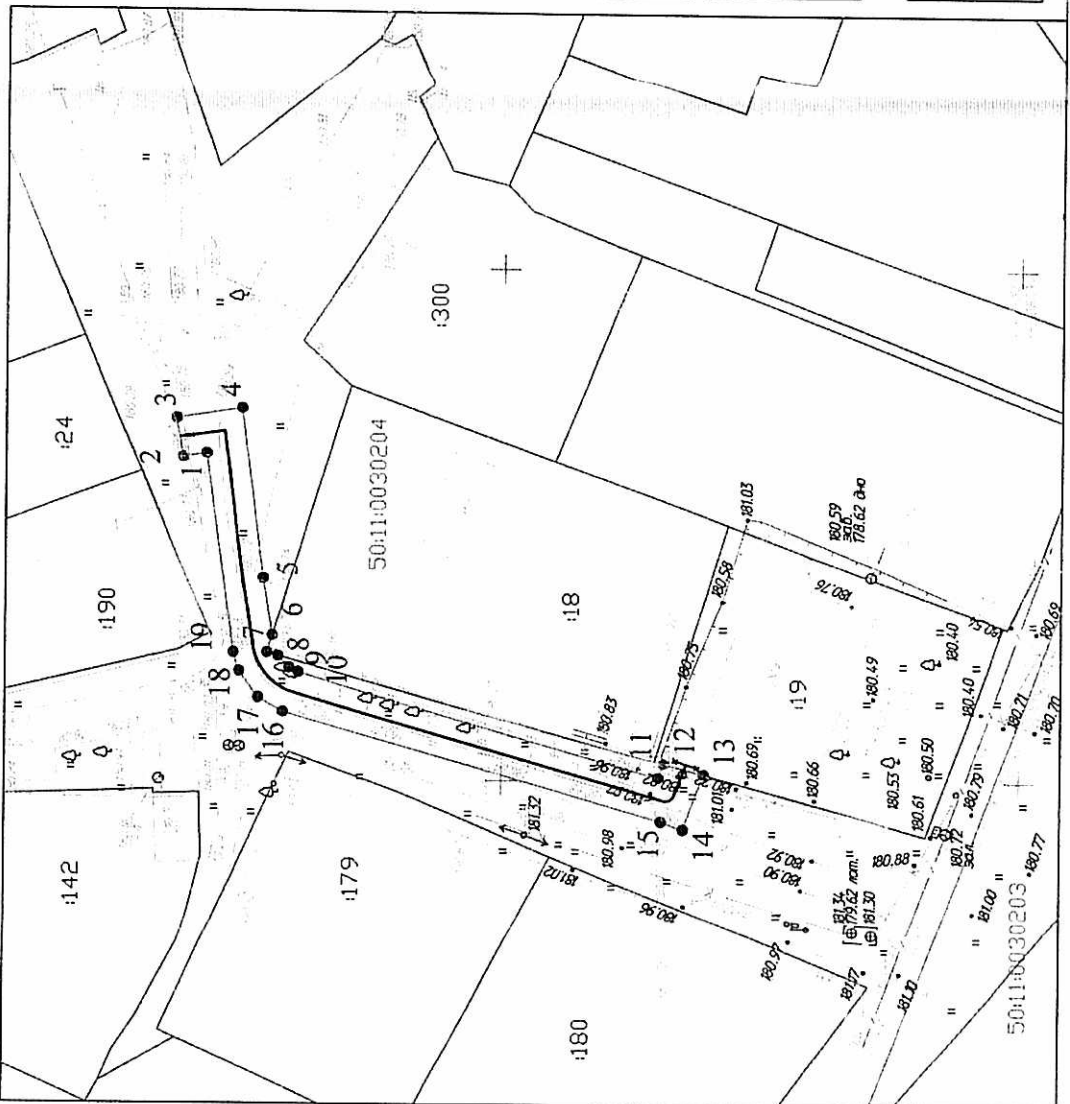
Площадь земельного участка: 292 кв.м

Категория земель:

Вид разрешенного использования: объект коммунального обслуживания

(пр. планшета)

Масштаб 1:500



Заявитель:

ГУП МО "Мособлгаз"
в лице Зюзина И.В.
Действующего по доверенности
от 20.02.2017г.

Исполнитель:

Кадастровый инженер Зюзин И.В.

Наименование точки	X (м)	Y (м)	Дирекционное направление	Длина линии (м)	Угол поворота
1	479278.79	2168281.79	350° 53,8'	2.31	271° 10'
2	479281.07	2168281.43	80° 32,5'	3.95	90° 21'
3	479281.72	2168285.32	171° 06,5'	6.44	89° 26'
4	479275.35	2168286.31	262° 40,7'	16.81	88° 26'
5	479273.21	2168269.64	260° 48,7'	5.71	181° 52'
6	479272.81	2168264.32	286° 53,7'	1.76	153° 55'
7	479271.74	2168262.03	195° 20,6'	1.1	271° 33'
8	479270.67	2168260.89	226° 23,2'	1.57	148° 57'
9	479269.8	2168260.49	205° 07,5'	0.96	201° 16'
10	479234.82	2168250.35	196° 10,2'	36.42	188° 57'
11	479234.31	2168251.75	110° 02,6'	1.5	266° 08'
12	479230.44	2168250.69	195° 20,8'	4.01	94° 42'
13	479232.43	2168245.36	290° 25,7'	5.69	84° 55'
14	479234.54	2168246.1	19° 19,1'	2.24	91° 07'
15	479271.24	2168256.7	16° 06,6'	38.2	183° 12'
16	479273.66	2168258.07	29° 33,1'	2.79	166° 34'
17	479275.52	2168260.56	53° 15,2'	3.1	156° 18'
18	479276.07	2168262.31	72° 19,5'	1.84	160° 56'
19	479278.79	2168281.79	82° 03,6'	19.67	170° 16'
1	479278.79	2168281.79			271° 10'

Условные обозначения:

- 11 проектируемая трасса газопровода
- характерные точки границ испрашиваемых земельных участков
- испрашиваемые земельные участки
- 159 кадастровые номера земельных участков

Описание границ смежных землепользователей

от т. 1 до т. 7; от т. 8 до т. 12; от т. 13 до т. 1; - земли неразумленной государственной или муниципальной собственности
от т. 6 до т. 8 - ЗУ с КН 50:11:0030204:18
от т. 12 до т. 13 - ЗУ с КН 50:11:0030204:19