

**РАЗРЕШЕНИЕ № 51**  
**на размещение объекта**

29.08.2017

г. Волоколамск

Администрация Волоколамского муниципального района Московской области

(наименование уполномоченного органа, осуществляющего выдачу разрешения на размещение объекта)

**разрешает**

Государственному унитарному предприятию газового хозяйства Московской области (ГУП МО «Мособлгаз»), 143026, Московская область, Одинцовский район, р.п. Новоивановское, ул. Калинина, д.1, 8-800-200-24-08, info@mosolgaz.ru

(наименование заявителя его почтовый индекс и адрес, телефон, адрес электронной почты)

**размещение объекта**

Газопровод низкого давления Р<0,005 Мпа

на землях государственной неразграниченной собственности, категория земель - земли населенных пунктов, площадью 317 кв.м, (муниципального образования или государственная собственность на которые не разграничена)


Местоположение: Московская область, Волоколамский район, д. Калистово, в кадастровом квартале 50:07:0030106

(адрес местоположения объекта в соответствии с проектной документацией)

**Разрешение выдано на срок до 28.07.2018 г.**

Председатель Комитета по управлению имуществом администрации Волоколамского муниципального района

(должность уполномоченного сотрудника органа, осуществляющего выдачу разрешения на строительство)

  
(подпись)

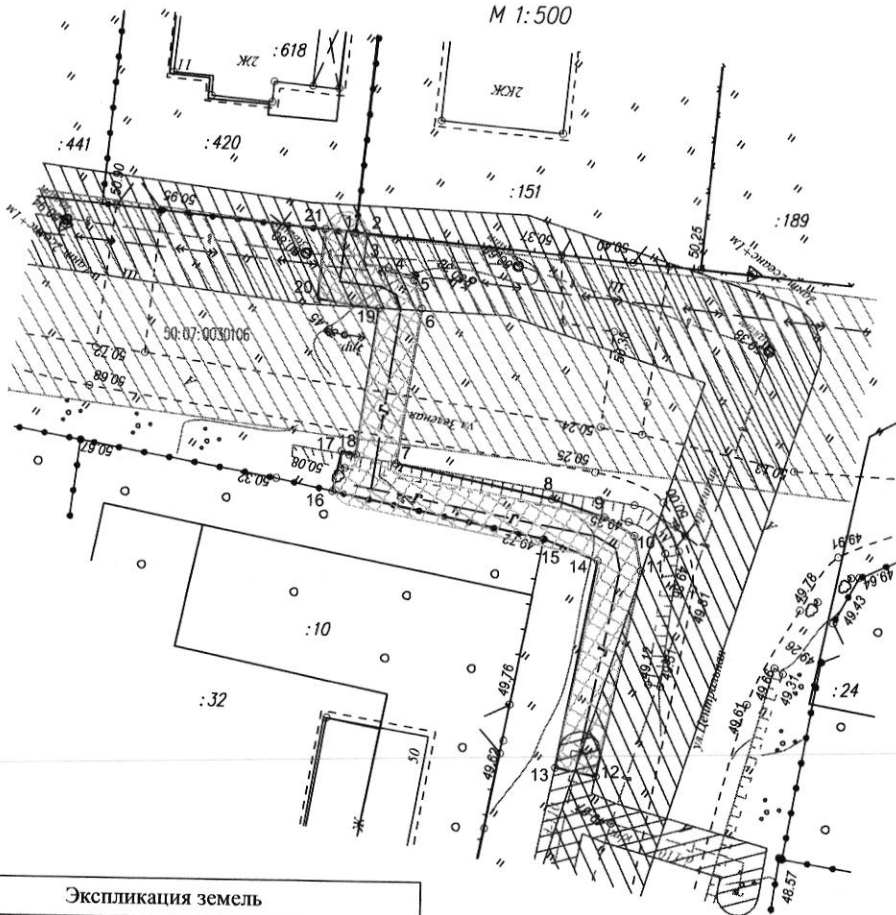
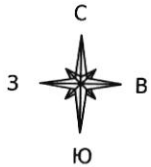
Е.А. Дрыгина  
(расшифровка подписи)



"29" августа 2017г.  
М.П.

# Схема границ земельного участка

Объект: Газопровод низкого давления  $P \leq 0,005$  МПа  
 Местоположение: Московская обл., Волоколамский район, с/пос. Кашинское, д. Калистово  
 Кадастровый номер: кадастровый квартал 50:07:0030106  
 Площадь земельного участка: 317 кв. м.  
 Категория земель: земли населенных пунктов  
 Вид разрешенного использования: коммунальное обслуживание



## Каталог координат

N	X	Y
1	1281542,94	504944,78
2	1281544,07	504944,67
3	1281543,71	504941,65
4	1281546,23	504941,35
5	1281548,71	504940,1
6	1281549,53	504937,35
7	1281547,3	504922,08
8	1281562,55	504918,84
9	1281567,69	504917,12
10	1281570,64	504915,36
11	1281571,32	504911,93
12	1281567,19	504891,77
13	1281563,25	504892,59
14	1281567,06	504912,84
15	1281561,82	504914,91
16	1281541,14	504919,29
17	1281541,97	504923,21
18	1281543,36	504922,91
19	1281545,37	504937,3
20	1281539,33	504938,14
21	1281540,01	504945,06

площадь 317 кв.м.

## Условные обозначения

Обознач.	Наименование
—	Граница земель, на которых планируется размещение объекта
19°	Характерная точка границы испрашиваемой территории
:ЗУ1	Обозначение испрашиваемой территории
—Г—	Проектируемый газопровод
50:07:0090322	Номер кадастрового квартала
:251	Кадастровый номер земельного участка
—	Границы участков и ОКС, сведения о которых содержатся в ГКН
	Охранная зона воздушных ЛЭП до 1кВ–2м, до 10кВ–10м, кабель силовые всех напряжений – 0,6м (до до фундаментов здания и сооружения) и 1м (до проезжей части улицы) (Постановление N 160 от 24.02.2009 "О порядке установления охранных зон объектов электросетевого хозяйства и особых условий использования земельных участков, расположенных в границах таких зон")
	Зона недопустимого размещения объектов от подземных газопроводов до зданий и сооружений (СП 62.13330.2011 "Свод правил. Газораспределительные системы" актуализированная редакция СНиП 42–01–2002г.) Минимальное расстояние от газопровода (до 0,1Мпа) до фундаментов здания и сооружения – 2м.
	Зона недопустимого размещения объектов от центральных сетей водопровода (табл. 15 и табл. 16 СП 42.13330.2011 "Градостроительство. Планировка и застройка городских и сельских поселений". Актуализированная редакция СНиП 2.07.01–89*; СП 31.13330.2012 "Водоснабжение. Наружные сети и сооружения"). Минимальное расстояние до фундаментов зданий и сооружений – 5м. Минимальное расстояние до укрепленной полосы дороги – 2м.
	Зона недопустимого размещения объектов от проектируемого подземного газопровода до зданий и сооружений (СП 62.13330.2011 "Свод правил. Газораспределительные системы" актуализированная редакция СНиП 42–01–2002г.) Минимальное расстояние от газопровода (до 0,1Мпа) до фундаментов здания и сооружения – 2м.

## Описание границ смежных землепользователей участка :ЗУ1

1-1	Кадастровый квартал 50:07:0030106. Земли государственной или муниципальной неразрешенной собственности, доступ со стороны земель государственной или муниципальной неразрешенной собственности, охраняемых объектов нет
21-1	Граничит с ЗУ с КН 50:07:0030106:420 (N 50–50–07/015/2014–235 от 06.05.2014 (Собственность), доступ со стороны земель государственной или муниципальной неразрешенной собственности, охраняемых объектов нет
1-2	Граничит с ЗУ с КН 50:07:0030106:151 (N 50–50/007–50/007/008/2016–5075/2 от 04.08.2016 (Собственность), доступ со стороны земель государственной или муниципальной неразрешенной собственности, охраняемых объектов нет

## Экспликация земель

Кадастровый квартал 50:07:0030106 (земли, находящиеся в государственной или муниципальной собственности)	317 кв.м
Итого	317 кв.м

### Примечание:

1. Земельный участок, выбранный для строительства газопровода низкого давления  $P \leq 0,005$  МПа, обеспечен подъездными путями.
2. На земельном участке, выбранном для строительства газопровода низкого давления  $P \leq 0,005$  МПа, охраняемые объекты отсутствуют.
3. Схема подготовлена ООО "ГЕОЗЕМКАД" 21.08.2017г. юридический адрес: 143600, г. Волоколамск, ул. Ново-Солдатская, д.5, кв.3 (т.8 (499)409-06-05)

Кадастровый инженер ООО "ГЕОЗЕМКАД"

