

Приложение № 1 к Порядку и условиям размещения на территории Московской области объектов, которые могут быть размещены на землях или земельных участках, находящихся в государственной или муниципальной собственности, без предоставления земельных участков и установления сервитутов

**РАЗРЕШЕНИЕ**  
на размещение объекта № В10

г. Истра

«09» 11 2017 г.

**Администрация городского округа Истра**

(наименование уполномоченного органа, осуществляющего выдачу разрешения на размещение объекта)

разрешает

**ГУП МО «Мособлгаз» «Красногорскмежрайгаз»**

143026, Московская область, Одинцовский район, р.п. Новоивановское, ул. Калинина, д.1, ИНН/КПП 5000001317/502402001, тел: 8-495-564-63-90, e-mail:

krasnogorsk@mosoblgaz.ru

(наименование заявителя его почтовый индекс и адрес, телефон, адрес электронной почты)

размещение объекта

**газопровод высокого давления P< 0,6 Мпа, D=110 мм-ПЭ**

(наименование объекта в соответствии с проектной документацией, краткие проектные характеристики)

на землях **муниципального образования: с.п. Костровское**

(муниципального образования, находящихся в государственной собственности Российской Федерации или Московской области или государственная собственность на которые не разграничена)

Местоположение: **Московская область, Истринский район, с.п. Костровское, д.Холщевики, СНТ «Холщевики» ММПП «Салют» (кадастровый квартал**

**50:08:0060124)**

(адрес места размещения объекта в соответствии с проектной документацией)

Разрешение выдано на срок \_\_\_\_\_ до 30.10.2019 г.

Заместитель \_\_\_\_\_ руководителя  
администрации – начальника  
управления имущественно-земельных  
отношений, аграрной политики и  
экологии администрации  
городского округа Истра

(должность уполномоченного сотрудника органа,  
осуществляющего выдачу разрешения)

  
(подпись)

В. В. Штейн

(расшифровка подписи)









# Схема границ земельного участка на кадастровом плане территории

Система координат МСК-50 зона 1

№ точки	Длина линии, м	Координаты, м		На точку
		X (Север)	Y (Восток)	
1	3.63	486951.35	1324856.48	2
2	5.59	486950.00	1324859.85	3
3	1.04	486944.80	1324857.80	4
4	4.00	486944.41	1324858.76	5
5	4.47	486940.70	1324857.28	6
6	9.59	486942.37	1324853.13	1

## Условные обозначения:

- 50:08:0060121** - номера кадастрового квартала
- 50:08:0060124:77** - кадастровый номер земельного участка
-  - характерные точки границ испрашиваемого земельного участка
- Границы:**
  -  - Истринского муниципального района
  -  - кадастровых кварталов
  -  - земельных участков, прошедших государственный кадастровый учёт
  -  - испрашиваемых земельных участков
  -  - проектируемая трасса газопровода

## Заявитель:

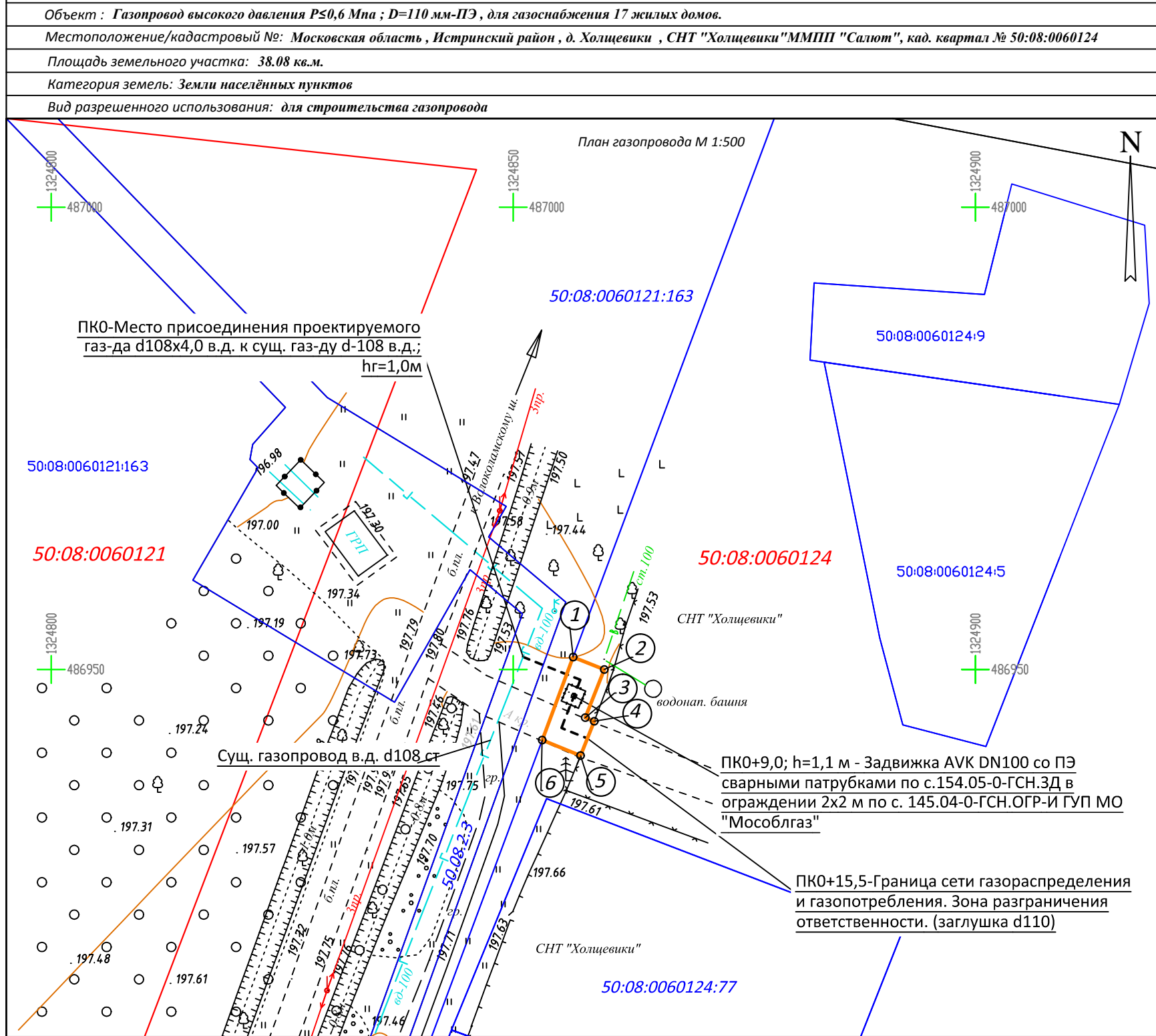
ГУП МО "Мособлгаз"  
в лице Ермаковой К.И.  
Действующей по доверенности б/н  
от 27.12.2016 г.

## Заявитель:

ГУП МО "Мособлгаз"  
в лице Ходаковой Л.И.  
Действующей по доверенности б/н  
от 27.12.2016 г.

Схему составил:  
Ген. директор ООО "Инвестстройгаз"  
СРО-№1395 от 28.03.2017г.

В.В Руссо



Масштаб 1:500

## Описание границ смежных землепользователей

- от "1" точки до "6" точки - земли общего пользования
- от "14" точки до "1" точки - граничит с землями с кад. № 50:08:0060121:163