

**РАЗРЕШЕНИЕ № 86**  
**на размещение объекта**

г. Волоколамск

14.11.2017

Администрация Волоколамского муниципального района Московской области

(наименование уполномоченного органа, осуществляющего выдачу разрешения на размещение объекта)

**разрешает**

Государственному унитарному предприятию газового хозяйства Московской области (ГУП МО «Мособлгаз»), 143026, Московская область, Одинцовский район, р.п. Новоивановское, ул. Калинина, д.1, 8-800-200-24-08, info@mosolgaz.ru

(наименование заявителя его почтовый индекс и адрес, телефон, адрес электронной почты)

**размещение объекта**

Газопровод высокого давления Р<0,6 Мпа,

на землях государственной неразграниченной собственности, категория земель – земли населенных пунктов, площадью 129 кв.м,  
(муниципального образования или государственная собственность на которые не разграничена)

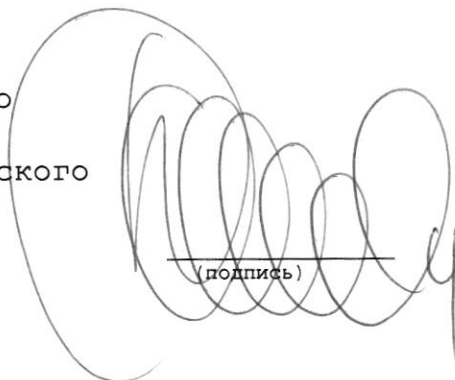
Местоположение: Московская область, Волоколамский район, сельское поселение Осташевское, с. Осташево в кадастровом квартале 50:07:0070502, на земельном участке 50:07:0070502:859

(адрес местоположения объекта в соответствии с проектной документацией)

**Разрешение выдано на срок до 14.10.2018 г.**

Председатель Комитета по управлению имуществом администрации Волоколамского муниципального района

(должность уполномоченного сотрудника органа, осуществляющего выдачу разрешения на строительство)

  
(подпись)

Е.А. Дрыгина  
(расшифровка подписи)

"14" ноября 2017г.



## Схема границ земельного участка

Объект: Газопровод высокого давления  $P \leq 0,6$  МПа

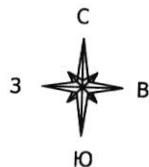
Местоположение: Московская обл., Волоколамский район, с.Осташево

Кадастровый номер: кадастровый квартал 50:07:0070502, 50:07:0070502:859

Площадь земельного участка: 129 кв. м.

Категория земель: земли населенных пунктов

Вид разрешенного использования: коммунальное обслуживание



М 1:500



### Каталог координат

N	X	Y
1	1273185,09	480274,46
2	1273215,78	480274,59
3	1273215,64	480270,20
4	1273185,08	480270,42

площадь 129 кв.м.

### Условные обозначения

Обознач.	Наименование
—	Граница земель, на которых планируется размещение объекта
19°	Характерная точка границы испрашиваемой территории
:ЗУ1	Обозначение испрашиваемой территории
—Г—	Проектируемый газопровод
50:07:0090322	Номер кадастрового квартала
:251	Кадастровый номер земельного участка
—	Границы участков и ОКС, сведения о которых содержатся в ГКН
	Охранная зона воздушных ЛЭП до 20кВ–10м (Постановление N 160 от 24.02.2009 "О порядке установления охранных зон объектов электросетевого хозяйства и особых условий использования земельных участков, расположенных в границах таких зон")
	Зона недопустимого размещения объектов от подземных газопроводов до зданий и сооружений (СП 62.13330.2011 "Свод правил Газораспределительные системы" актуализированная редакция СНиП 42–01–2002г.) Минимальное расстояние от газопровода (до 0,6Мпа) до фундаментов здания и сооружения – 7м
	Зона недопустимого размещения объектов от проектируемого подземного газопровода до зданий и сооружений (СП 62.13330.2011 "Свод правил Газораспределительные системы" актуализированная редакция СНиП 42–01–2002г.) Минимальное расстояние от газопровода (до 0,6Мпа) до фундаментов здания и сооружения – 7м

### Экспликация земель


Кадастровый квартал 50:07:0070502 (земли, находящиеся в государственной или муниципальной собственности)	116 кв.м
Кадастровый квартал 50:07:0070502:859 (земли, находящиеся в государственной или муниципальной собственности)	13 кв.м
Итого	129 кв.м

### Описание границ смежных землепользователей участка :ЗУ1

1-1	Кадастровый квартал 50:07:0070502. Земля государственной или муниципальной неразграниченной собственности доступ со стороны земель государственной или муниципальной неразграниченной собственности, охраняемых объектов нет
2-3	Граничит с ЗУ с КН 50:07:0070502:792 (N50–50–07/018/2012–258 от 03.04.2012 (Собственность), доступ со стороны земель государственной или муниципальной неразграниченной собственности, охраняемых объектов нет
1-2, 3-4	Пересекает ОКС с КН 50:07:0070502:3688 (Права и ограничения отсутствуют), доступ со стороны земель государственной или муниципальной неразграниченной собственности, охраняемых объектов нет
3-4-1-2	Пересекает ЗУ с КН 50:07:0070502:859 (Права и ограничения отсутствуют), доступ со стороны земель государственной или муниципальной неразграниченной собственности, охраняемых объектов нет

### Примечание:

1. Земельный участок, выбранный для строительства газопровода высокого давления  $P \leq 0,6$  МПа, обеспечен подъездными путями.
2. На земельном участке, выбранном для строительства газопровода высокого давления  $P \leq 0,6$  МПа, охраняемые объекты отсутствуют.
3. Схема подготовлена ООО "ГЕОЗЕМКАД" 01.11.2017г. юридический адрес: 143600, г. Волоколамск, ул. Ново-Солдатская, д.5, кв.3 (т.8 (499)409-06-05)



Кадастровый инженер ООО "ГЕОЗЕМКАД"