

Приложение № 1 к Порядку и условиям размещения на территории Московской области объектов, которые могут быть размещены на землях или земельных участках, находящихся в государственной или муниципальной собственности, без предоставления земельных участков и установления сервитутов

РАЗРЕШЕНИЕ
на размещение объекта № 427

г. Истра

«25» 07 2017 г

Администрация городского округа Истра

(наименование уполномоченного органа, осуществляющего выдачу разрешения на размещение объекта)

разрешает

ГУП МО «Мособлгаз» «Красногорскмежрайгаз»

143026, Московская область, Одинцовский район, р.п. Новоивановское, ул. Калинина,
д.1, ИНН/КПП 5000001317/502402001, тел: 8-495-564-63-90, e-mail:

krasnogorsk@mosoblgaz.ru

(наименование заявителя его почтовый индекс и адрес, телефон, адрес электронной почты)

размещение объекта

газопровод низкого давления P < 0,005 МПа

(наименование объекта в соответствии с проектной документацией, краткие проектные характеристики)

на землях муниципального образования: с.п. Букаревское

(муниципального образования, находящихся в государственной собственности Российской Федерации или Московской области или государственная собственность на которые не разграничена)

Местоположение: Московская область, Истринский район, с.п. Букаревское,

д.Ильино (кадастровый квартал 50:08:0070238)

(адрес места размещения объекта в соответствии с проектной документацией)

Разрешение выдано на срок до 24.07.2018 г.

Заместитель _____ руководителя
администрации – начальник
управления имущественно-земельных
отношений,
аграрной политики и экологии
администрации
городского округа Истра

(должность уполномоченного сотрудника органа,
осуществляющего выдачу разрешения)


(подпись)

В. В. Штейн

(расшифровка подписи)


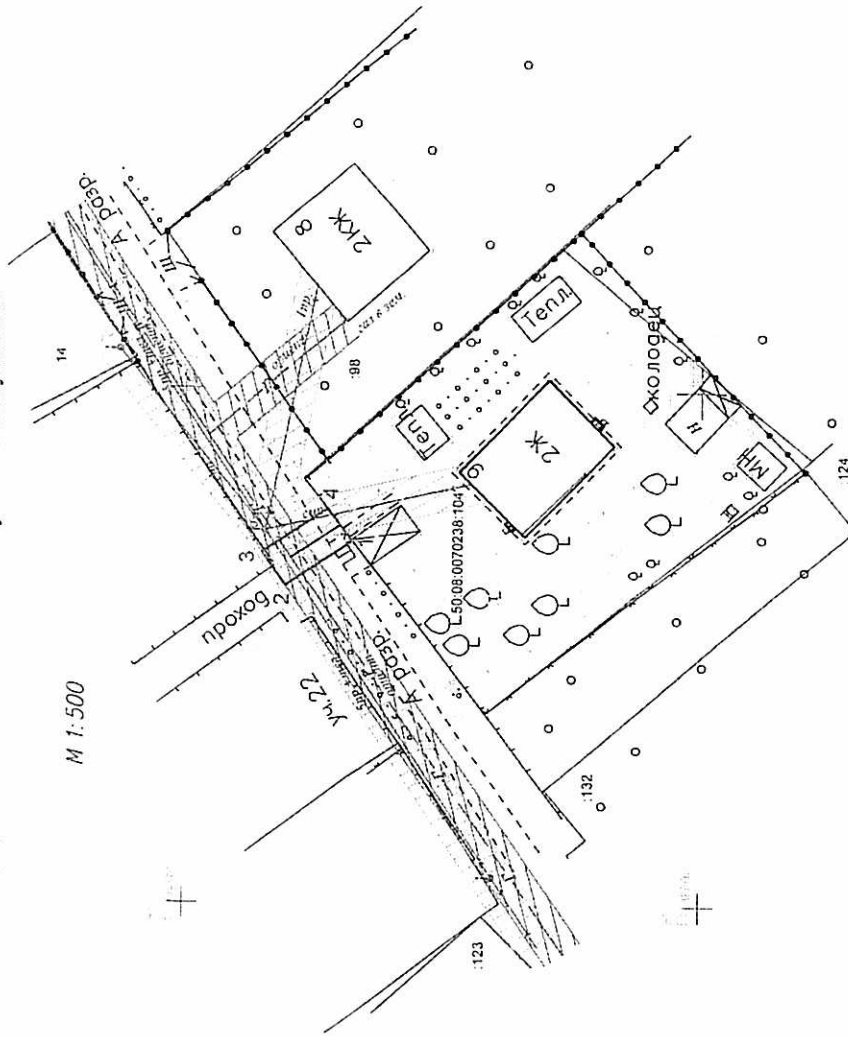



Схема границ земельного участка

Объект: Газопровод низкого давления Р<0,005 МПа
 Местоположение: Московская обл., Истринский р-н, с/пос. Букарелское, дер. Ильино
 Кадастровый номер: кадастровый квартал 50:08:0070238
 Площадь земельного участка: 31 кв. м.
 Категория земель: земли населенных пунктов
 Вид разрешенного использования: коммунальное обслуживание



Каталог координат

N	X	Y
1	1331735,25	487933,74
2	1331730,80	487940,26
3	1331734,10	487942,52
4	1331738,42	487936,20
		Площадь 31 кв. м.

Описание границ землепользователей участка 3У1

1-1	Кадастровый квартал 50:08:0070238 Земли государственной или муниципальной неразграниченной собственности, доступ со стороны земель государственной или муниципальной неразграниченной собственности, охраняемых объектом нет
4-1	Границит с ЗУ с КН 50:08:0070238:104. Сведения о гос. регистрации права №50-50-08/093/2014-594 от 30.09.2014 (Собственность) доступ со стороны земель государственной или муниципальной неразграниченной собственности охраняемых объектом нет

Примечание:

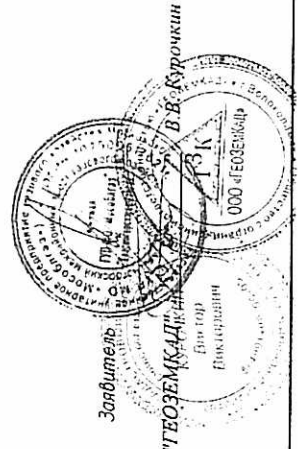
1. Земельный участок, выданный для строительства газопровода низкого давления Р<0,005 МПа, обеспечен подведными путями.
2. На земельном участке, выданном для строительства газопровода низкого давления Р<0,005 МПа, охраняемые объекты отсутствуют.
3. Схема подготовлена ООО "ГЕОЗЕМКАД" 30.06.2017г. юридический адрес: 143600, г. Волоколамск, ул. Ново-Солдатский, д.5, кп.3 (т.8 (499)409-06-05)

Условные обозначения

Символ	Наименование
—	Граница земель, на которых планируется размещение объекта
19	Характерная точка границы испрашиваемой территории
:ЗУ1	Обозначение испрашиваемой территории
— —	Проектируемый газопровод
50:08:0070238	Номер кадастрового квартала
:251	Кадастровый номер земельного участка
—	Граница участков и ОКС, сведения о которых содержатся в ГКН
—	Граница кадастрового квартала
—	Охранная зона воздушных ЛЭП до 1кВ-2кВ, кабель силовые всех напряжений - 0,6кВ (до до фундаментов здания и сооружений) и 1кВ (до проезжей части улицы) (Постановление №160 от 24.02.2009 "О порядке установления охранной зоны объектов электросетевого хозяйства и способах ее использования земельных участков, расположенных в границах территории")
▨	Зона недопустимого размещения объектов от подземных газопроводов до зданий и сооружений (СП 62.13330.2011 "Свод правил. Газораспределительные системы" актуализированная редакция СНиП 42-01-2002г.) Минимальное расстояние от газопровода (до 0,1 Мпа) до фундаментов здания и сооружений - 2 м.
▨	Зона недопустимого размещения объектов от проектируемого подземного газопровода до зданий и сооружений (СП 62.13330.2011 "Свод правил. Газораспределительные системы" актуализированная редакция СНиП 42-01-2002г.) Минимальное расстояние от газопровода (до 0,1 Мпа) до фундаментов здания и сооружений - 2 м.

Экспликация земель

Кадастровый квартал 50:08:0070238 (земели, находящиеся в государственной или муниципальной собственности)	31 кв. м.
Итого	31 кв. м.



Земельный инженер

Кадастровый инженер ООО "ГЕОЗЕМКАД" В.В. Курочкин