

Ерохин

РАЗРЕШЕНИЕ
на размещение объекта N 162

г. Руза

"08" июня 2016 г.

Администрация Рузского муниципального района Московской области
(наименование уполномоченного органа, осуществляющего выдачу
разрешения на размещение объекта)

разрешает

Государственному унитарному предприятию газового хозяйства
(наименование заявителя)
Московской области

143026, Московская область, Одинцовский район, р.п. Новоивановское,
(его почтовый индекс и адрес, телефон, адрес электронной почты)
ул. Калинина, 1, тел. (495) 597-5530

размещение объекта

ВИД РАЗРЕШЕННОГО ИСПОЛЬЗОВАНИЯ – газопровод низкого давления $P \leq 0,005$ МПа
(наименование объекта в соответствии с проектной документацией, краткие проектные характеристики)

на землях, государственная собственность на которые не разграничена
(муниципального образования, находящихся в государственной собственности Российской Федерации или
Московской области, или государственная собственность на которые не разграничена)

Местоположение: Московская область, Рузский район,
п. Тучково, от д. 10 - до уч. 8

Кадастровый номер квартала: 50:19:0020107

(наименование объекта в соответствии с проектной документацией, краткие проектные характеристики)

Разрешение выдано на срок до "07" июня 2018 года.

Первый заместитель
руководителя администрации



А.В. Игнатьков

СХЕМА ГРАНИЦ

Объект: Газопровод низкого давления Р≤0,005 МПа

Местоположение/ кадастровый номер: Московская область, Рузский район, п. Тучково, от д.10 - до уч.8 / кадастровый квартал 50:19:0020107

Площадь земельного участка: 249,62 кв. м

Категория земель: земли населенных пунктов

Вид разрешенного использования: трубопроводный транспорт (7.5)

Каталог координат

№ точки	Длина линии (м)	X	Y	Каталог координат			
				12	4,00	453052,4945	1311349,2777
1	1,00	453085,6555	1311330,1785	13	4,00	453050,8457	1311345,6331
2	1,56	453086,1215	1311331,0633	14	4,08	453054,5030	1311344,0131
3	1,56	453086,2549	1313779,2519	15	5,19	453058,2850	1311342,3600
4	8,62	453085,2827	1311333,7624	16	2,27	453062,9976	1311340,2907
5	8,62	453077,5814	1311337,6355	17	1,67	453065,0682	1311339,3589
6	1,76	453069,8802	1311341,5085	18	1,67	453066,5885	1311338,6608
7	1,76	453068,2971	1311342,2775	19	8,57	453068,0933	1311337,9298
8	2,30	453066,6977	1311343,0119	20	8,57	453075,7560	1311334,0765
9	5,16	453064,5916	1311343,9594	21	1,00	453083,4187	1311330,2233
10	4,02	453059,8550	1311346,0173	22	2,00	453083,8860	1311331,1106
11	4,02	453056,1748	1311347,6475	Площадь 249,62			

Описание границ смежных землепользователей:

От 1 точки до 6 точки - земли государственной неразграниченной собственности

От 6 точки до 8 точки - земельный участок с кадастровым номером 50:19:0020107:25

От 8 точки до 13 точки - земли государственной неразграниченной собственности

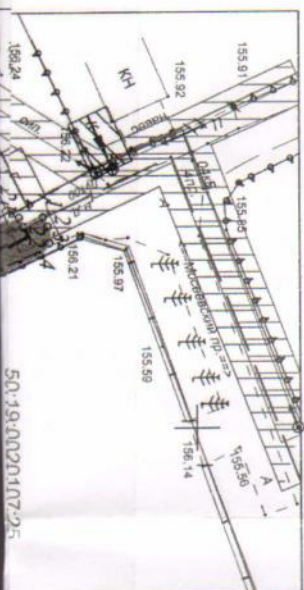
От 13 точки до 18 точки - земельный участок с кадастровым номером 50:19:0020107:174

От 18 точки до 22 точки - земли государственной неразграниченной собственности






Земельный участок обеспечен подъездными путями.

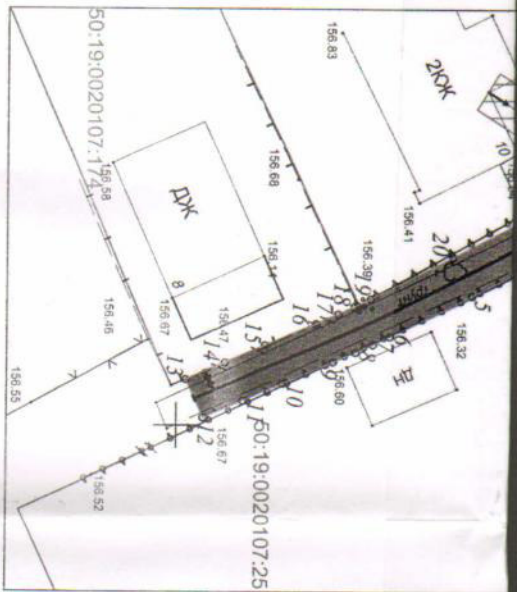
На данном земельном участке памятники истории и культуры, включенные в единый государственный реестр объектов культурного наследия народов Российской Федерации, а также выявленные объекты культурного наследия, обладающие признаками объекта культурного наследия, отсутствуют.

Масштаб 1 : 500
МСК 50



Условные обозначения

-  - образуемый земельный участок
-  - охранная зона газопровода
-  - охранная зона канализации
-  - охранная зона эл.кабеля
-  - номер характерной точки
- _____ - кадастровая граница
- _____ - охранная зона проектируемого газопровода



Заявитель:
 ГУП МО «Мособлгаз» _____

Подрядная организация ООО «Газлайн-Сервис» _____

Исполнитель: ООО «АВС»
 Кадастровый инженер _____
 МП (для юридических лиц и индивидуальных предпринимателей)



Сергей Иванович инженер Фуфаев И.А.

Коробейников А.С.

Экспликация земель	
Земли государственной неразграниченной собственности	Земли, находящиеся в муниципальной собственности
249,62 кв.м.	-