

РАЗРЕШЕНИЕ на размещение объекта №54

Место выдачи:

Дата выдачи: « 18 » апреля 2017г.

Администрация городского округа Егорьевск Московской области
(наименование уполномоченного органа, осуществляющего выдачу разрешения на размещение объекта)

разрешает:

ГУП МО «Мособлгаз»

(наименование заявителя

143026, Московская область, Одинцовский район, р.п.Новоивановское,

его почтовый адрес, телефон, адрес электронной почты

ул.Калинина, д.1; тел:8(495)597-55-30; e-mail: info@mosoblgaz.ru

размещение объекта:

газопровод высокого давления $P \leq 1,2 \text{ Мпа}$

(наименование объекта в соответствии с проектной документацией, краткие проектные характеристики)

на землях, на земельном участке общей площадью 2752,5 кв.м, кадастровый квартал 50:30:0000000 (в районе земельного участка с К№50:30:0000000:31595)

(муниципального образования, находящихся в государственной собственности Российской Федерации или Московской области или государственная собственность на которые не разграничена)

Местоположение: Московская область, Егорьевский район, в районе земельного участка с К№50:30:0000000:31595

(адрес места размещения объекта в соответствии с проектной документацией)

Разрешение выдано на срок до 18 апреля 2019г.

Документ составлен в 4 экземплярах

Первый заместитель Главы администрации городского округа Егорьевск

(должность уполномоченного сотрудника органа, осуществляющего выдачу разрешения)

(подпись)

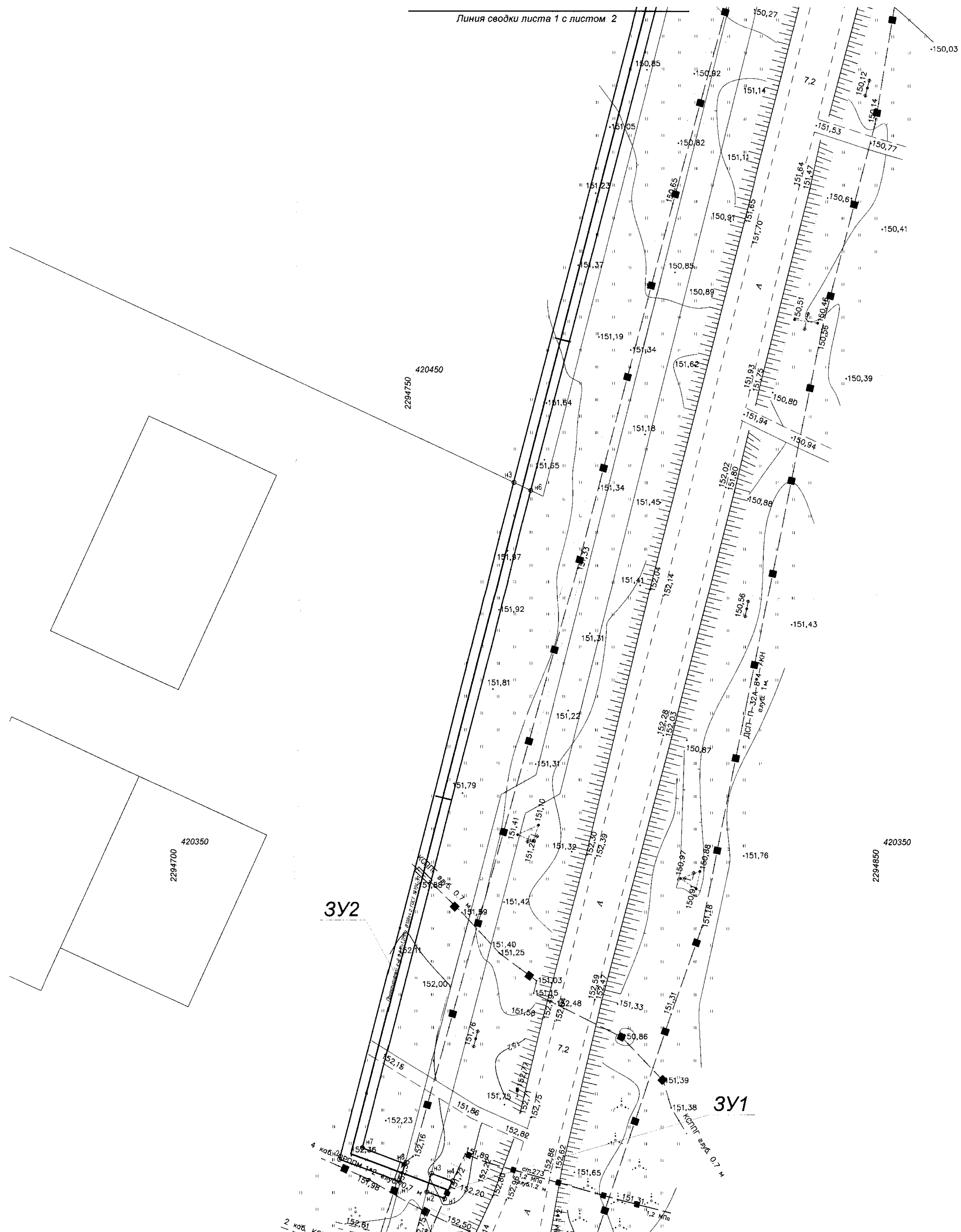


Д.Б. Лубяной

и.п.

исполнила: гл. специалист Ермакова И.Б.
тел:8(49640)41050доб.1234

СХЕМА ГРАНИЦ



Приложение к Разрешению на размещение объекта
№ 54 от 18.02.2017 г.

Объект: Газопровод высокого давления P=1,2 МПа


Местоположение/кадастровый номер: Московская область, Егорьевский р-н,
в районе зем. участка с КИФС:30:0000000.31595
кад.кв. 50:30:0000000

Площадь земельного участка : 2752,5 кв.м
Категория земель: земли населенных пунктов
Вид разрешенного использования: Трубопроводный транспорт (размещение газопроводов)

Система координат: МСК-50
Масштаб: 1:500

Заявитель: ГУП МО "МОСОБЛГАЗ"

Исполнитель: ООО "Косма"
Директор
Кадастровый инженер



В.Д. Смирнов
К.С. Трунов

Каталог координат 3У1

№ точки	X, м	Y, м	Длина линии, м
Н1	420275,60	2294756,86	4,13
Н2	420277,03	2294752,98	4,00
Н3	420280,89	2294753,99	4,81
Н4	420279,23	2294758,51	3,99

Каталог координат 3У2

№ точки	X, м	Y, м	Длина линии, м
Н1	420279,11	2294747,32	13,70
Н2	420283,84	2294734,49	148,14
Н3	420427,29	2294771,48	509,75
Н4	420920,82	2294899,01	4,00
Н5	420920,04	2294902,86	510,66
Н6	420425,61	2294775,12	143,87
Н7	420286,26	2294739,36	9,56
Н8	420282,96	2294748,33	3,98

Описание границ смежных землепользователей:

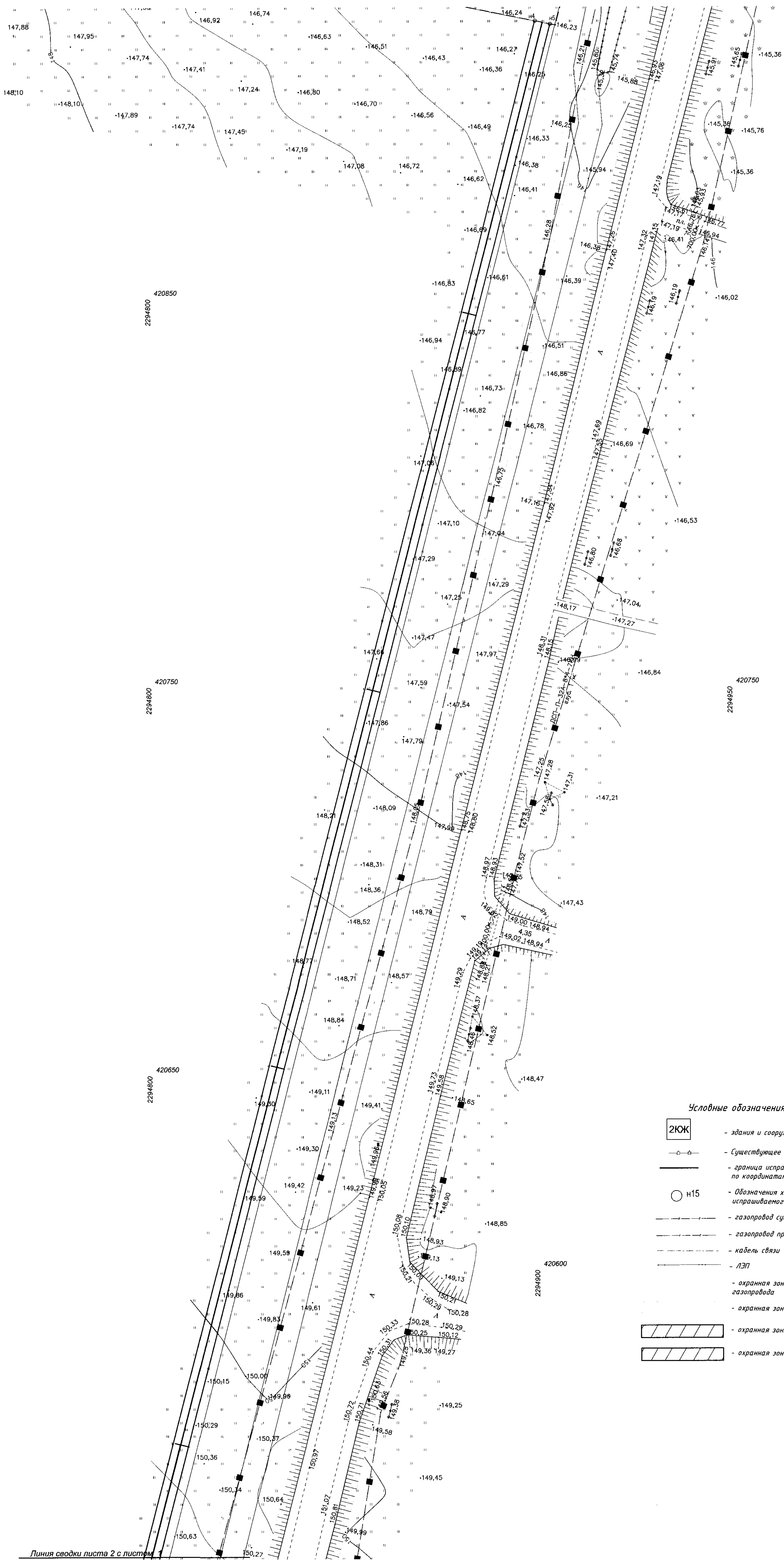
От точки Н1 до точки Н2, от точки Н3 до точки Н4,
от точки Н4 до точки Н1 - земли государственной неразграниченной собственности
От точки Н2 до точки Н3 - зем. участок кад.№ 50:30:0000000.31724

От точки Н1 до точки Н4, от точки Н5 до точки Н8 - земли государственной неразграниченной собственности
От точки Н8 до точки Н1 - зем. участок кад.№ 50:30:0000000.31724
От точки Н4 до точки Н5 - зем. участок с КИФС 50:30:0000000.31595

Условные обозначения:

- здания и сооружения
- Существующее ограждение
- граница испрашиваемого земельного участка по координатам из ГКН
- Обозначения характерной точки испрашиваемого зем. участка
- газопровод существующий
- газопровод проектируемый
- кабель связи
- ЛЭП
- охранный зона сущ. газопровода
- охранный зона кабеля связи
- охранный зона ЛЭП
- охранный зона проект. газопровода

СХЕМА ГРАНИЦ



Условные обозначения:

- здания и сооружения
- Существующее ограждение
- граница испрашиваемого земельного участка по координатам из ГКН
- Обозначения характерной точки испрашиваемого зем. участка
- газопровод существующий
- газопровод проектируемый
- кабель связи
- ЛЭП
- охранный зона сущ. газопровода
- охранный зона кабеля связи
- охранный зона ЛЭП
- охранный зона проект газопровода