

Арикутов А.П.

РАЗРЕШЕНИЕ № 1 на размещение объекта


Место выдачи:
Московская область, пос.Лотошино
ул.Центральная, дом 18

Дата выдачи: «09» марта 2016 г.

Администрация Лотошинского муниципального района Московской области
(наименование уполномоченного органа, осуществляющего выдачу разрешения на размещение объекта)
разрешает
ГУП МО «Мособлгаз», 143026, Московская область, Одинцовский район, р.п. Новоивановское, ул.Калинина, д.1, тел.8-800-200-24-09 info@mosoblgaz.ru
(наименование заявителя, его почтовый индекс и адрес, телефон, адрес электронной почты)
размещение объекта
Газопровод низкого давления $P \leq 0,005$ МПа для газификации жилого дома №39
(площадь земельного участка 228 м²)
(наименование объекта в соответствии с проектной документацией, краткие проектные характеристики)
на землях Лотошинского муниципального района Московской области, кадастровый квартал № 50:02:0030101, категория земель – земли населенных пунктов, в соответствии со схемой границ (приложение)
(муниципального образования, находящихся в государственной собственности Российской Федерации или Московской области или государственная собственность на которые не разграничена)
Местоположение: Московская область, Лотошинский муниципальный район, пос. Лотошино, ул.1-ая Комсомольская, д.39
(адрес места размещения объекта в соответствии с проектной документацией)
Разрешение выдано на срок до «09» марта 2017 г.

Глава Лотошинского
муниципального района
*(должность уполномоченного
сотрудника органа,
осуществляющего выдачу
разрешения)*

М.П.



Е.Л. Долгасова
(расшифровка подписи)

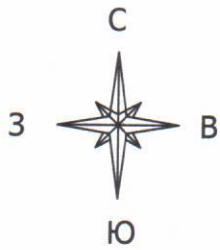
Примечание: 1. согласно п.10 Постановления Правительства Московской области от 08.04.2015 №229/13 «Об утверждении порядка и условий размещения на территории Московской области объектов, которые могут быть размещены на землях или земельных участках, находящихся в государственной или муниципальной собственности, без предоставления земельных участков и установления сервитутов», заявитель по окончании срока действия разрешения в случаях и в порядке, предусмотренных федеральным законодательством и законодательством Московской области:

- проводит работы по рекультивации земельного участка, на котором осуществлено размещение объекта;
- обеспечивает установление охранных зон;
- обеспечивает государственную регистрацию прав на размещенный объект.

2. предоставить в отдел архитектуры и градостроительства администрации Лотошинского муниципального района исполнительную схему размещения проложенного газопровода.

Схема границ земель или части земельного участка

Объект: Газопровод низкого давления $P \leq 0,005 \text{ МПа}$ для газификации жилого
 Адрес: Московская область, Лотошинский район, п. Лотошино, ул. 1-ая Комсомольская
 Кадастровый номер: кадастровый квартал 50:02:0030101
 Площадь земельного участка: 228 кв. м.
 Категория земель: земли населенных пунктов
 Вид разрешенного использования: коммунальное обслуживание



М 1:500



Каталог

N	X
1	1260
2	1260
3	1260
4	1260
5	1260
6	1260
7	1260
8	1260
9	1260
10	1260
11	1260
12	1260

площа

Примечание:






1. Схема подготовлена ООО "ГЕОЗЕМ"

на кадастровом плане территории

Ома.

Омольская, д. 39

Условные обозначения

Обознач.	Наименование
	Испрашиваемый земельный участок
	Кадастровый учет
	Охранная зона воздушных ЛЭП до 1кВ–2м. (Постановление N 160 от 24.02.2009 "О порядке установления охранных зон объектов электросетевого хозяйства и особых условий использования земельных участков, расположенных в границах таких зон")
	Зона недопустимого размещения объектов от подземных газопроводов до зданий и сооружений (СП 62.13330.2011 "Свод правил. Газораспределительные системы" актуализированная редакция СНиП 42-01-2002а.) Минимальное расстояние от газопровода (до 0,1Мпа) до фундаментов здания и сооружения – 2м.
	Зона недопустимого размещения объектов от централизованных сетей водоснабжения (табл. 15 и табл. 16 СП 42.13330.2011 "Градостроительства. Планировка и застройка городских и сельских поселений". Актуализированная редакция СНиП 2.07.01-89*; СП 31.13330.2012 "Водоснабжение. Наружные сети и сооружения"). Минимальное расстояние до фундаментов зданий, сооружений – 5м. Минимальное расстояние до дороги – 2м.

ординат

	Y
37	522628
41	522627
40	522620
37	522620
33	522592
28	522570
25	522570
27	522580
29	522593
31	522609
33	522625
36	522624
площадь 228 кв.м.	

Заказчик

Кадастровый инженер ООО "ГЕОЗЕМКАД"

