

Козлова О

**РАЗРЕШЕНИЕ № 24  
на размещение объекта**

г. Волоколамск

15.03.2016

Администрация Волоколамского муниципального района Московской области  
(наименование уполномоченного органа, осуществляющего выдачу разрешения на размещение объекта)

**разрешает**

Государственному унитарному предприятию газового хозяйства Московской  
Области (ГУП МО «Мособлгаз»), 143026, Московская область, Одинцовский  
район, р.п. Новоивановское, ул. Калинина, д.1, 8-800-200-24-08,  
info@mosolgaz.ru

(наименование заявителя его почтовый индекс и адрес, телефон, адрес электронной почты)

**размещение объекта**

«Газификация по адресу: Московская область, Волоколамский район,  
городское поселение Волоколамск, г. Волоколамск, ул. Отрадная, д.6,  
строительство газопровода низкого давления в кадастровом квартале:  
50:07:0060101 на земельном участке общей площадью- 363 кв.м

**на землях** Волоколамского муниципального района Московской области  
(муниципального образования или государственная собственность на которые не разграничена)

Местоположение: Московская область, Волоколамский район, городское  
поселение Волоколамск, г. Волоколамск, ул. Отрадная, д.6

(адрес местоположения объекта в соответствии с проектной документацией)

**Разрешение выдано на срок до 15.03.2017 г.**

Заместитель главы –  
начальник Управления коммунального  
хозяйства и градостроительства  
администрации Волоколамского  
муниципального района

(должность уполномоченного  
сотрудника органа,  
осуществляющего выдачу  
разрешения на строительство)

(подпись)

Н.Ю.Козлова  
(расшифровка подписи)

"15" марта 2016г.

М.П.



# Схема границь земель или части земельного участка

Объект: Газопровод низкого давления  $P \leq 0,005 \text{ МПа}$  для газификации жилого

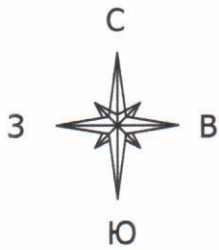
Адрес: Московская обл., Волоколамский район, г. Волоколамск, ул. Отрадная

Кадастровый номер: кадастровый квартал 50:07:0060101

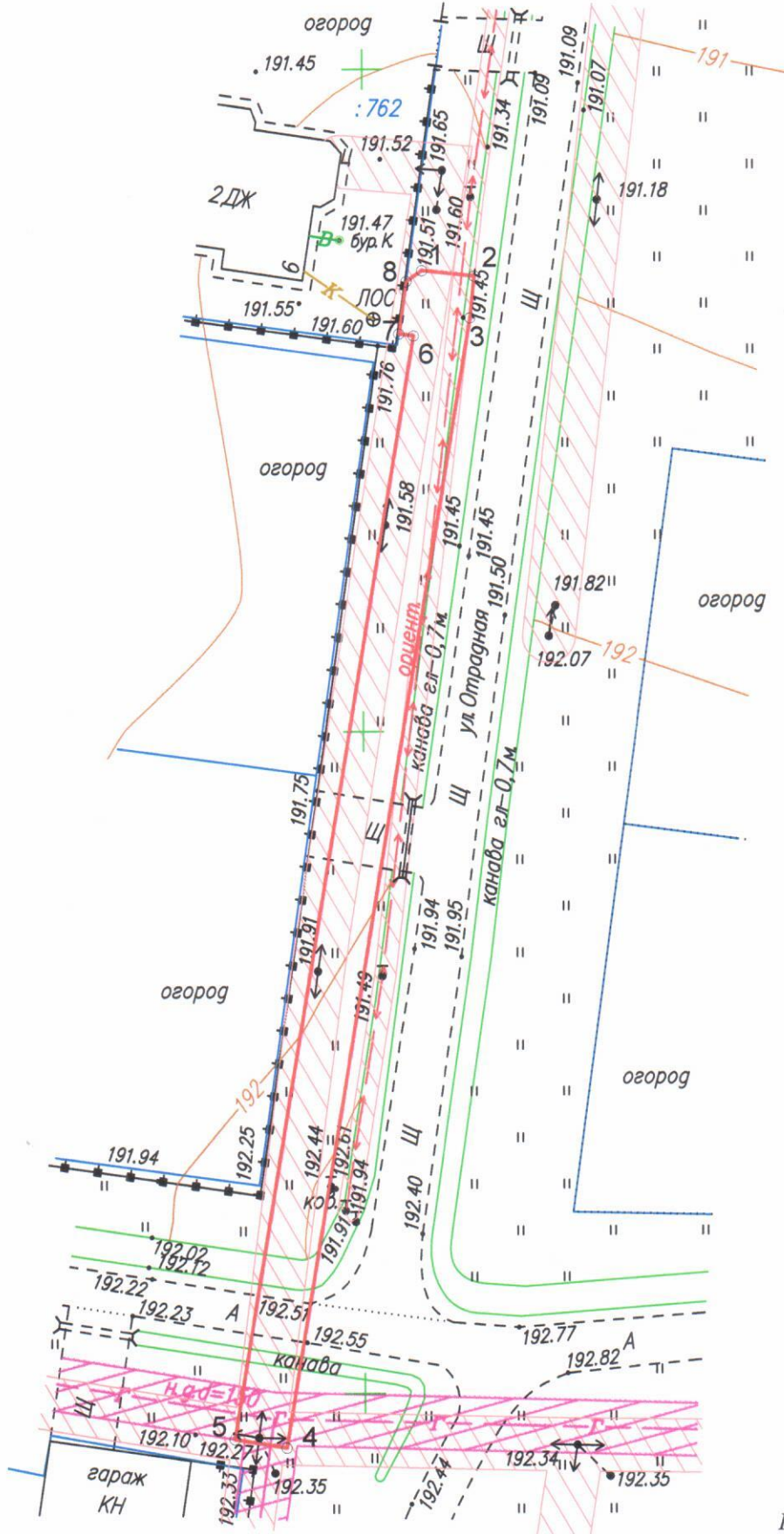
Площадь земельного участка: 363 кв. м.

Категория земель: земли населенных пунктов

Вид разрешенного использования: коммунальное обслуживание



М 1:500



Каталог координат

N	X
1	1277254,49
2	1277258,46
3	1277258,13
4	1277244,07
5	1277240,12
6	1277253,85
7	1277252,75
8	1277253,31
площадь 363 кв. м.	

Примечание:

1. Схема подготовлена ООО "ГЕОЗЕМ"





# на кадастровом плане территории

дома.  
и, д.б

инат

У
496484,78
496484,36
496481,21
496395,92
496396,57
496479,84
496479,99
496483,96
63 кв.м.

## Условные обозначения

Обознач.	Наименование
	Испрашиваемый земельный участок
	Кадастровый учет
	Охранная зона воздушных ЛЭП до 1кВ–2м., силового кабеля всех напряжений– 0,6 метра в сторону зданий и сооружений и на 1 метр в сторону проезжей части улицы (Постановление N 160 от 24.02.2009 "О порядке установления охранных зон объектов электросетевого хозяйства и особых условий использования земельных участков, расположенных в границах таксизон")
	Зона недопустимого размещения объектов от подземных газопроводов до зданий и сооружений (СП 62.13330.2011 "Свод правил.Газораспределительные системы" актуализированная редакция СНиП 42-01-2002г.) Минимальное расстояние от газопровода (до 0,1Мпа) до фундаментов здания и сооружения – 2м.

Кадастровый инженер ООО «ГЕОЗЕМКАД»



В.В. Курочкин

КУРОЧКИН  
Виктор  
Викторович