

Приложение № 1 к Порядку и условиям размещения на территории Московской области объектов, которые могут быть размещены на землях или земельных участках, находящихся в государственной или муниципальной собственности, без предоставления земельных участков и установления сервитутов

РАЗРЕШЕНИЕ
на размещение объекта № 423

г. Истра

«25» 07 2018 г.

Администрация городского округа Истра

(наименование уполномоченного органа, осуществляющего выдачу разрешения на размещение объекта)

разрешает

ГУП МО «Мособлгаз» «Красногорскмежрайгаз»

143026, Московская область, Одинцовский район, р.п. Новоивановское, ул. Калинина, д.1, ИНН/КПП 5000001317/502402001, тел: 8-495-564-63-90, e-mail:

krasnogorsk@mosoblgaz.ru

(наименование заявителя его почтовый индекс и адрес, телефон, адрес электронной почты)

размещение объекта

строительство газопровода низкого давления P<0,005 МПа

(наименование объекта в соответствии с проектной документацией, краткие проектные характеристики)

на землях муниципального образования: с.п. Павло-Слободское

(муниципального образования, находящихся в государственной собственности Российской Федерации или

Московской области или государственная собственность на которые не разграничена)

Местоположение: Московская область, Истринский район, с.п. Павло-Слободское, с.Рождествено, ул. Заречная (кадастровый квартал 50:08:0050206)

(адрес места размещения объекта в соответствии с проектной документацией)

Разрешение выдано на срок до 24.07.2018 г.

Заместитель руководителя администрации – начальник управления имущественно-земельных отношений, аграрной политики и экологии администрации городского округа Истра

(должность уполномоченного сотрудника органа, осуществляющего выдачу разрешения)


(подпись)

В. В. Штейн

(расшифровка подписи)

М.П.

Исп. Павлова С. А.

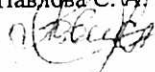
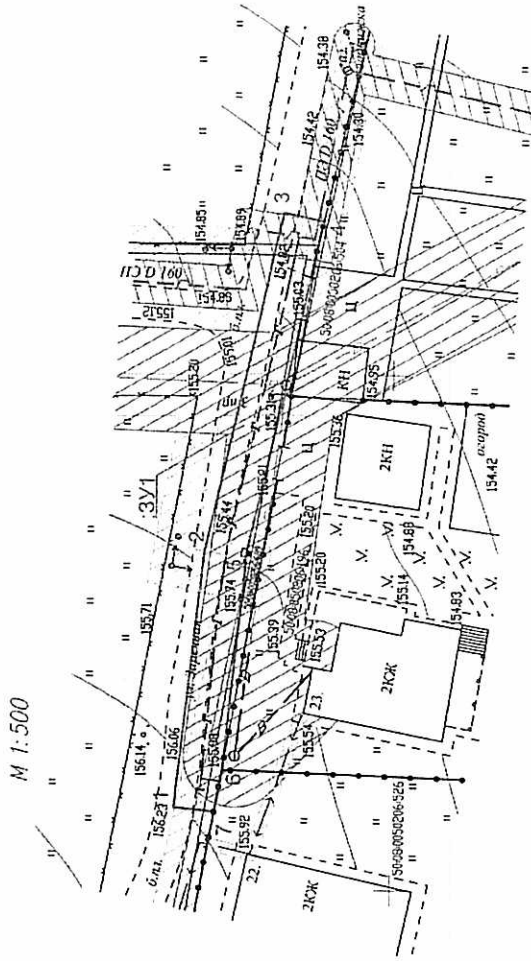
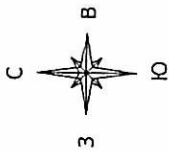


Схема границ земельного участка

Объект: Газопровод низкого давления Р$0,005\text{ МПа}$
 Местоположение: Московская обл., Истринский р-н, с. Рождествово, ул. Заречная
 Кадастровый номер: кадастровый квартал 50:08:0050206, 50:08:0050206:689
 Площадь земельного участка: 238 кв. м.
 Категория земель: земли населенных пунктов
 Вид разрешенного использования: коммунальное обслуживание



1-7	Описание границ снежных землепользователей участка (ЗУ) Кадастровый квартал 50:08:0050206 Земли государственной или муниципальной неразграниченной собственности, доступ со стороны земель государственной или муниципальной неразграниченной собственности охраняемых объектов нет
4-5-6-7-1	Пересекает ЗУ с КН 50:08:0050206:689. Земли государственной или муниципальной неразграниченной собственности, данные о правах и ограничениях отсутствуют (столбы Временный), доступ со стороны земель государственной или муниципальной неразграниченной собственности охраняемых объектов нет
6-7	Границит с ЗУ с КН 50:08:0050206:526. Сведения о гос. регистрации права №50-08/112/2009-138 от 12.11.2009 (Собственность), доступ со стороны земель государственной или муниципальной неразграниченной собственности охраняемых объектов нет

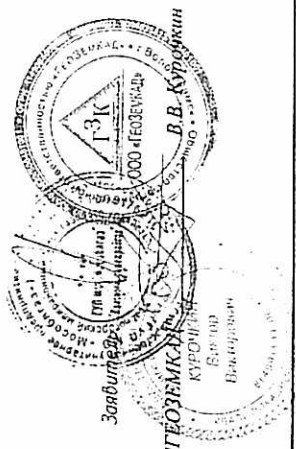
Каталог координат

N	X	Y
1	1348057,83	479821,07
2	1348082,70	479818,21
3	1348115,41	479810,76
4	1348114,53	479806,86
5	1348082,96	479814,05
6	1348061,60	479816,34
7	1348057,45	479817,09
		площадь 238 кв.м.

Условные обозначения

Объясн.	Наименование
19	Граница земель на которых планируется размещение объекта
3У1	Характерная точка границы испрашиваемой территории
—Г—	Обозначение испрашиваемой территории
50.08.0050206	Проектируемый газопровод
:251	Номер кадастрового квартала
—	Кадастровый номер земельного участка
—	Границы участка и ОКС, сведения о которых содержатся в ГКН
—	Границы кадастрового квартала
[Symbol]	Охранная зона воздушных ЛЭП до 1кВ-2кВ, кабель силовые всех напряжений - 0,6кВ (до до фундаментов зданий и сооружений) и 1кВ (до проезжей части улицы) (Постановление №160 от 24.02.2009 "О порядке установления охранных зон объектов электросетевого хозяйства и особых условий использования земельных участков, расположенных в границах таких зон")
[Symbol]	Зона недопустимого размещения объектов от подземных газопроводов до зданий и сооружений (СП 62.13330.2011 "Свод правил Газорегулирующая система" актуализированная редакция СНиП 42-01-2002*) Минимальное расстояние от газопровода (до 0,1Мпа) до фундаментов зданий и сооружений - 2м.
[Symbol]	Зона недопустимого размещения объектов от центральных сетей водопровода (табл 15 и табл 16 СП 42.13330.2011 "Газоснабжение. Планировка и застройка городских и сельских поселений". Актуализированная редакция СНиП 2.07.01-89*, СП 31.13330.2012 "Водоснабжение. Наружные сети и сооружения"). Минимальное расстояние до фундаментов зданий и сооружений - 5м. Минимальное расстояние до укрепленной полосы дороги - 2м.
[Symbol]	Зона недопустимого размещения объектов от проектируемого подземного газопровода до зданий и сооружений (СП 62.13330.2011 "Свод правил Газорегулирующая система" актуализированная редакция СНиП 42-01-2002*) Минимальное расстояние от газопровода (до 0,1Мпа) до фундаментов зданий и сооружений - 2м.

Экспликация земель	
Кадастровый квартал 50:08:0050206 (земели, находящийся в государственной или муниципальной собственности)	214 кв.м
Земельный участок с КН 50:08:0050206:689 (земели, находящийся в государственной или муниципальной собственности)	24 кв.м
Итого	238 кв.м



Кадастровый инженер ООО "ГЕОТЕМ.И" В.В. Куравкин

Примечание:
 1. Земельный участок, выделенный для строительства газопровода низкого давления Р$0,005\text{ МПа}$, обеспечен отдельными путями.
 2. На земельном участке, выделенном для строительства газопровода низкого давления Р$0,005\text{ МПа}$, охраняемые объекты отсутствуют.
 3. Схема подготовлена ООО "ГЕОТЕМ.И" 20.06.2017г. юридический адрес: 143600, г. Волоколамск, ул. Ново-Советская, д.5, кп.3 (т.8 (499) 409-06-05)