

Почков

РАЗРЕШЕНИЕ № 25
на размещение объекта

г. Волоколамск

15.03.2016

Администрация Волоколамского муниципального района Московской области
(наименование уполномоченного органа, осуществляющего выдачу разрешения на размещение объекта)

разрешает

Государственному унитарному предприятию газового хозяйства Московской
Области (ГУП МО «Мособлгаз»), 143026, Московская область, Одинцовский
район, р.п. Новоивановское, ул. Калинина, д.1, 8-800-200-24-08,
info@mosolgaz.ru

(наименование заявителя его почтовый индекс и адрес, телефон, адрес электронной почты)

размещение объекта

«Газификация по адресу: Московская область, Волоколамский район,
сельское поселение Осташевское, с. Осташево, ул. Рождественская,
строительство газопровода низкого давления в кадастровом квартале:
50:07:0070502 на земельном участке общей площадью- 585 кв.м

на землях Волоколамского муниципального района Московской области
(муниципального образования или государственная собственность на которые не разграничена)

Местоположение: Московская область, Волоколамский район, сельское
поселение Осташевское, с. Осташево, ул. Рождественская.

(адрес местоположения объекта в соответствии с проектной документацией)

Разрешение выдано на срок до 15.03.2017 г.

Заместитель главы –
начальник Управления коммунального
хозяйства и градостроительства
администрации Волоколамского
муниципального района

(должность уполномоченного
сотрудника органа,
осуществляющего выдачу
разрешения на строительство)

(подпись)

Н.Ю. Козлова
(расшифровка подписи)

"15" марта 2016г.

М.П.



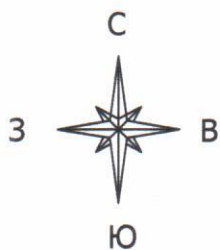
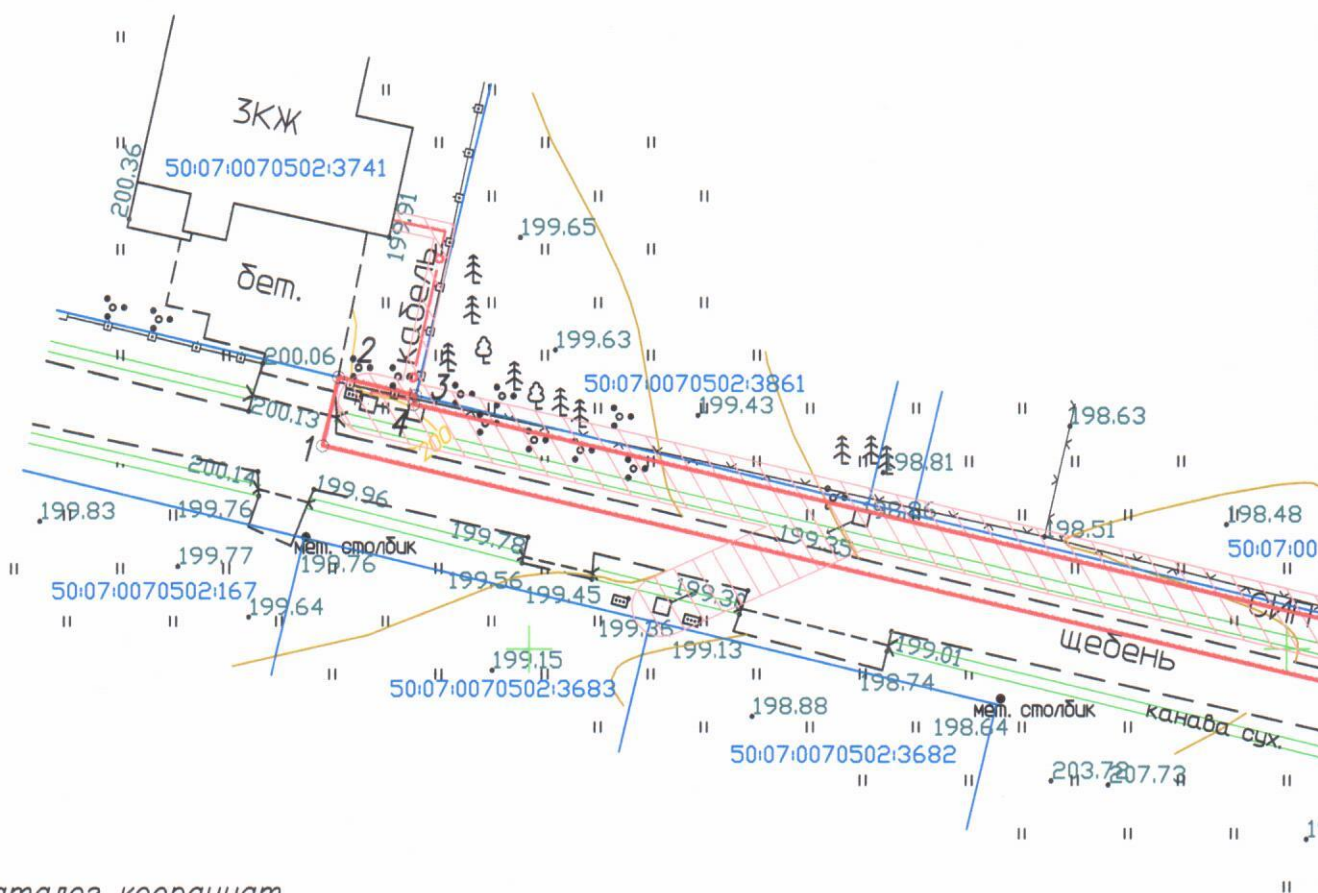


Схема границь земель или части земельного участка

Объект: Газопровод низкого давления $P \leq 0,005 \text{ МПа}$ для газификации жилого,
 Адрес: Московская обл., Волоколамский район, с. Осташево, ул. Рождествен
 Кадастровый номер: кадастровый квартал 50:07:0070502
 Площадь земельного участка: 585 кв. м.
 Категория земель: земли населенных пунктов
 Вид разрешенного использования: коммунальное обслуживание

М 1:500








Каталог координат

N	X	Y
1	1272736,34	480563,40
2	1272737,40	480567,93
3	1272742,50	480566,71
4	1272742,36	480566,11
5	1272874,83	480534,92
6	1272878,57	480534,04
7	1272877,65	480530,15
площадь 585 кв.м.		

Примечание:
 1. Схема подготовлена ООО "ГЕОЗЕМ."

Условные обозначения

Обознач.	Наименование
	Испрашиваемый земельный участок
	Кадастровый учет
	Охранная зона воздушных ЛЭП до 1кВ–2м., силового кабеля всех напряжений– 0,6 метра в сторону зданий и сооружений (Постановление N 160 от 24.02.2009 "О порядке установления охранных зон объектов электросетевого хозяйства и особых условий использования земельных участков, расположенных в границах таких зон")
	Зона недопустимого размещения объектов от подземных газопроводов до зданий и сооружений (СП 62.13330.2011 "Свод правил. Газораспределительные системы" актуализированная редакция СНиП 42-01-2002г.) Минимальное расстояние от газопровода (до 0,1Мпа) до фундаментов здания и сооружения – 2м.



Кадастровый инженер ООО "ГЕОЗЕМКАД"



В.В. Курочкин

