

РАЗРЕШЕНИЕ на размещение объекта № 389

Место выдачи: Московская обл., г. Мытищи.

Дата выдачи: 14.07.2017г.

Администрация городского округа Мытищи Московской области
(наименование уполномоченного органа, осуществляющего выдачу разрешения на размещение объекта)

разрешает

ГУП МО «Мособлгаз», 143026, Московская обл., Одинцовский р-н, р.п. Новоивановское,
ул. Калинина, д. 1, тел. 8-495-521-36-47, e-mail: balashiha@mosoblgaz.ru

(наименование заявителя его почтовый индекс и адрес, телефон, адрес электронной почты)

размещение объекта

газопровода высокого давления ($P \leq 1,2 \text{ МПа}$; $D = 100 \text{ мм}$, $L = 53,9 \text{ м}$),
по проекту: «Газоснабжение наружное. Техническое присоединение. Заказчик: ООО «Юлмарт
Девелопмент» по адресу: Московская обл., г.п. Мытищи, д. Сгонники», разработанному
ООО «СПМК МАГИСТРАЛЬ» в 2017г., и по схеме границ земельного участка, выполненной
МБУ «УГИО» (вх. 6814 от 24.04.2017г.)

(наименование объекта в соответствии с проектной документацией, краткие проектные характеристики)

на землях городского округа Мытищи Московской области, государственная собственность на
которые не разграничена, площадью 57 кв. м, в кадастровом квартале: К№ 50:12:0102404,
50:12:0102306

(муниципального образования, находящихся в государственной собственности Российской Федерации или Московской области или государственная собственность на которые не разграничена)

местоположение: Московская область, городской округ Мытищи, город Мытищи,
Осташковское шоссе.

(адрес места размещения объекта в соответствии с проектной документацией)

Разрешение выдано на срок: с 14.07.2017г. до 14.07.2018г.

*Производство земляных работ, выполняемых как механизировано, так и вручную, должно производиться только после получения разрешения (ордера) на право проведения земляных работ (п.14 Положения о порядке выдачи разрешений и ордеров на производство земляных работ на территории Мытищинского муниципального района Московской области, утвержденного Постановлением от 03.03.2015 №276 Администрации Мытищинского муниципального района)

Заместитель главы администрации
городского округа Мытищи

М.П.



А.Н. Бирюков

Заявитель: ГУП МО "Мособлгаз"

Объект: газопровод высокого давления
($P \leq 1,2 \text{ МПа}$)

Характеристика объекта: $D=100 \text{ мм}$, $L=53,9 \text{ м}$

Местоположение/кадастровый №:
Московская область, городской округ Мытищи,
город Мытищи, Осташковское шоссе

Кадастровый номер кадастрового квартала:
50:12:0102404;
50:12:0102306

Площадь земельного участка (кв.м): 57

Категория земель:
земли населённых пунктов

Разрешенное использование:
коммунальное обслуживание

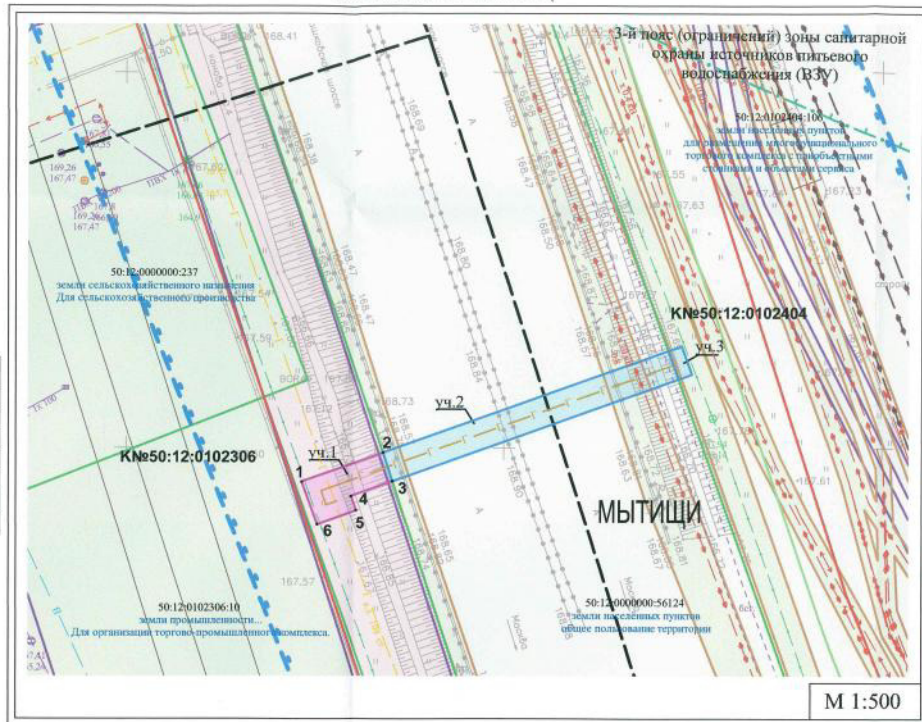
Каталог координат земельного участка №1:

№№ ут.	Дирекционный угол	Длина линии (м)	Координаты МСК-50	
			X	Y
1	70d145"	11,474	486495,504	2199173,268
2	161d45'44"	3,994	486499,384	2199184,065
3	250d14'44"	5,867	486495,591	2199185,315
4	160d14'44"	2	486493,608	2199179,793
5	250d5'58"	5,492	486491,725	2199180,469
6	340d9'57"	6,004	486489,856	2199175,305
1			486495,504	2199173,268

Описание границ смежных землепользователей земельного участка №1:
от 2 до 3 - К№50:12:0000000:56124
от 3 до 2 - земли, находящиеся в неразграниченной государственной собственности

№ уч. на плане	Экспликация земель:	S (кв.м)
1	неразграниченная государственная собственность	57
2	К№50:12:0000000:56124	160
3	К№50:12:0102404:106	8
Итого:		225
в т.ч. государственная (муниципальная) собственность		57


СХЕМА ГРАНИЦ





Сети инженерно-технического обеспечения и объекты инфраструктуры проектируемые:




Сети инженерно-технического обеспечения и объекты инфраструктуры существующие:



УСЛОВНЫЕ ОБОЗНАЧЕНИЯ
Испрашиваемый земельный участок



Зоны (границы зон) с особыми условиями использования территории



границы зоны планируемого