

РАЗРЕШЕНИЕ № 30
на размещение объекта

г. Волоколамск

14.07.2017

Администрация Волоколамского муниципального района Московской области

(наименование уполномоченного органа, осуществляющего выдачу разрешения на размещение объекта)

разрешает

Государственному унитарному предприятию газового хозяйства Московской области (ГУП МО «Мособлгаз»), 143026, Московская область, Одинцовский район, р.п. Новоивановское, ул. Калинина, д.1, 8-800-200-24-08, info@mosolgaz.ru

(наименование заявителя его почтовый индекс и адрес, телефон, адрес электронной почты)

размещение объекта

Газопровод высокого давления Р<0,6 Мпа, газопровод среднего давления Р<0,3 Мпа, МРП

на землях государственной неразграниченной собственности, категория земель – земли населенных пунктов, площадью 243 кв.м,
(муниципального образования или государственная собственность на которые не разграничена)


Местоположение: Московская область, г. Волоколамск, пер. Заводской, в кадастровом квартале 50:07:0060101

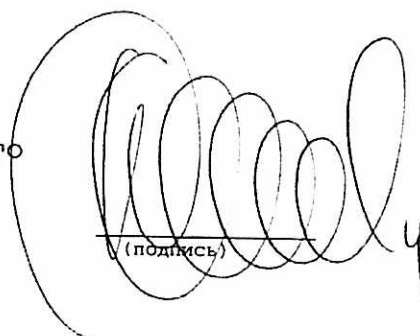
(адрес местоположения объекта в соответствии с проектной документацией)

Разрешение выдано на срок до 13.06.2018 г.

Председатель Комитета по управлению имуществом администрации Волоколамского муниципального района

(должность уполномоченного сотрудника органа, осуществляющего выдачу разрешения на строительство)




(подпись)

Е.А. Дрыгина
(расшифровка подписи)

"14" июля 2017г.
М.П.

Схема границ земельного участка

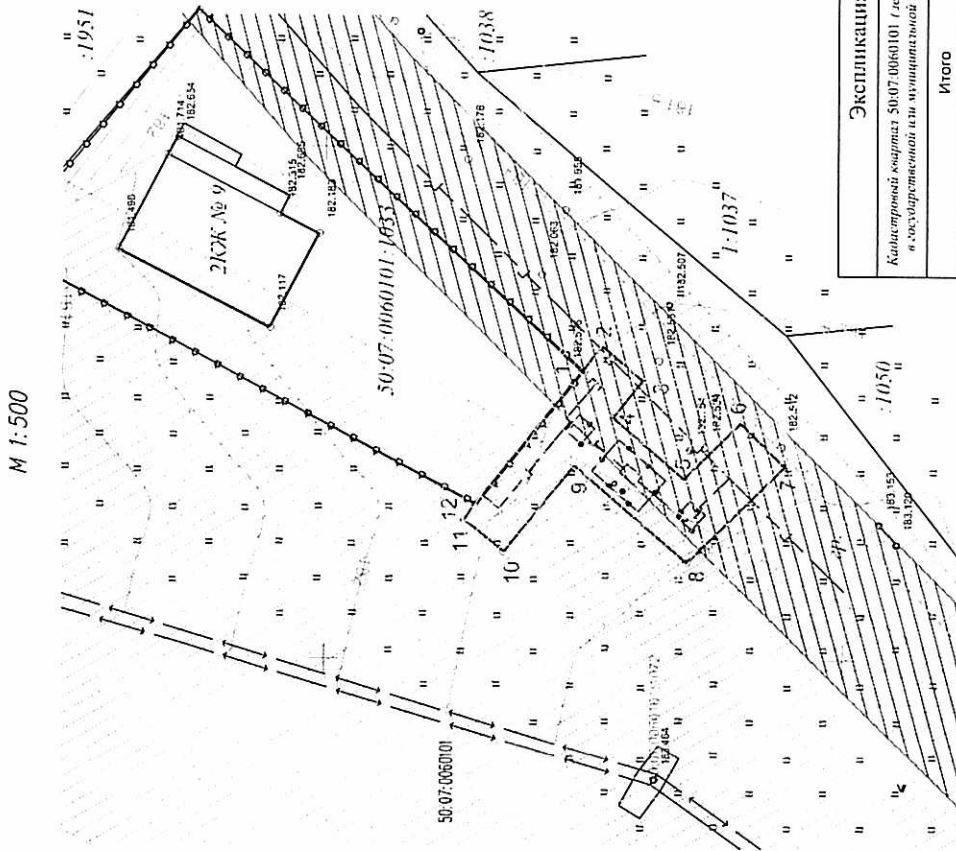
Объект: Газопровод высокого давления $P \leq 0,6$ МПа, газопровод среднего давления $P \leq 0,3$ МПа, МРП и сооружений на нем.
 Местоположение: Московская обл., Волоколамский район, г. Волоколамск, пер. Заводской
 Кадастровый номер: кадастровый квартал 50:07:0060101
 Площадь земельного участка: 243 кв. м.
 Категория земель: земли населенных пунктов
 Вид разрешенного использования: коммунальное обслуживание

Условные обозначения

| | |
|---------------|--|
| Обознач. | Наименование |
| — | Граница земель, на которых планируется размещение объекта |
| 19 | Характерная точка границы испрашиваемой территории |
| :ЗУ1 | Обозначение испрашиваемой территории |
| —Г— | Проектируемый газопровод |
| 50:07:0060322 | Номер кадастрового квартала |
| :251 | Кадастровый номер земельного участка |
| — | Границы участков и ОКС сведения о которых содержатся в ГИИ |
| | Зона охраны воздушных ЛЭП до 1кВ-2кВ, до 20кВ-10кВ, до 35кВ-15кВ, до 110кВ-20кВ, кабели силовые без напряжения - 0,6кВ (до до фундаментов здания и сооружений) и 1кВ (до проездов части улиц) (Постановление № 160 от 24.02.2009 "О порядке установления охранных зон объектов электросетевого хозяйства и особых условий использования земельных участков, расположенных в границах таких зон") |
| | Зона недопустимого размещения объектов от планируемого газопровода до здания и сооружений (СП 62.13330.2011 "Свод правил Газораспределительные системы" актуализированная редакция СНиП 42-01-2002г.) Минимальное расстояние от газопровода (до 0,6Мпа) до фундаментов здания и сооружения - 7м |
| | Зона недопустимого размещения объектов от проектируемого подземного газопровода до зданий и сооружений (СП 62.13330.2011 "Свод правил Газораспределительные системы" актуализированная редакция СНиП 42-01-2002г.) Минимальное расстояние от газопровода (до 0,3Мпа) до фундаментов здания и сооружения - 4м, минимальное расстояние от газопровода (до 0,6Мпа) до фундаментов здания и сооружения - 7м, расстояние от ограждения ГРПШ (до 0,6Мпа) до фундаментов здания и сооружения - 10м. |

Каталог координат

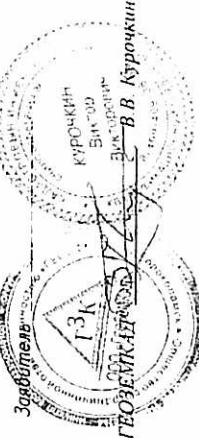
| N | X | Y |
|-------------------|------------|-----------|
| 1 | 1277378,07 | 497275,23 |
| 2 | 1277380,57 | 497273,24 |
| 3 | 1277377,20 | 497269,30 |
| 4 | 1277373,63 | 497272,17 |
| 5 | 1277367,69 | 497265,31 |
| 6 | 1277373,12 | 497259,87 |
| 7 | 1277368,88 | 497255,63 |
| 8 | 1277359,49 | 497265,02 |
| 9 | 1277368,96 | 497275,93 |
| 10 | 1277360,54 | 497282,71 |
| 11 | 1277363,64 | 497286,54 |
| 12 | 1277365,14 | 497285,52 |
| Площадь 243 кв.м. | | |



| Экспликация земель | |
|--|-----------|
| Кадастровый квартал 50:07:0060101 (земли населенных пунктов государственной или муниципальной собственности) | 243 кв. м |
| Итого | 243 кв. м |

Описание границ земельных пользователей участка ЗУ1

| | |
|------|--|
| 1-1 | Кадастровый квартал 50:07:0060101. Земли государственной или муниципальной неразорроченной собственности, доступ со стороны земель государственной или муниципальной неразорроченной собственности, ограниченный нет |
| 12-1 | Границы с ЗУ с КИ 50:07:0060101:1033. Согласно данным ГИИ ЗУ имеет статус Углубленной форма собственности, часть собственности, доступ со стороны земель государственной или муниципальной неразорроченной собственности, ограниченный нет |



Кадастровый инженер ООО "ГЕОТЕХМАСТ" В.В. Курочкин

Примечание:
 1. Земельный участок, выбранный для строительства газопровода высокого давления $P \leq 0,6$ МПа, газопровода среднего давления $P \leq 0,3$ МПа, МРП и сооружений на нем, обеспечен подъездными путями.
 2. На земельном участке, выбранном для строительства газопровода высокого давления $P \leq 0,6$ МПа, газопровода среднего давления $P \leq 0,3$ МПа, МРП и сооружений на нем, охраняемые объекты отсутствуют.
 3. Схема подготовлена ООО "ГЕОТЕХМАСТ" 01.07.2017г. юридический адрес: 143600, г. Волоколамск, ул. Новосельская, д. 5, кп. 3 (т.8 (499)409-06-05)