

## РАЗРЕШЕНИЕ

на размещение объекта № 215-р

г. Клин

16.11.2017г.

Администрация Клинского муниципального района

(наименование уполномоченного органа, осуществляющего выдачу разрешения на размещение объекта)

Разрешает ГУП МО «Мособлгаз»

143026, РФ, Московская область, Одинцовский район, р.п. Новоивановское, ул. Калинина, д. 1

e-mail: тел.

(наименование заявителя его почтовый индекс и адрес, телефон, адрес электронной почты)

Размещение объекта:

газопровод низкого давления ПЭ, d-63мм

на землях, государственная собственность на которые не разграничена, на территории Клинского муниципального района.

(муниципального образования, находящихся в государственной собственности Российской Федерации или Московской области, или государственная собственность на которые не разграничена)

Местоположение: Московская область, Клинский район, г. Клин, ул. Ленина участок 33 кадастровый квартал 50:03:0010309 согласно прилагаемой схеме.

(адрес места размещения объекта в соответствии с проектной документацией)

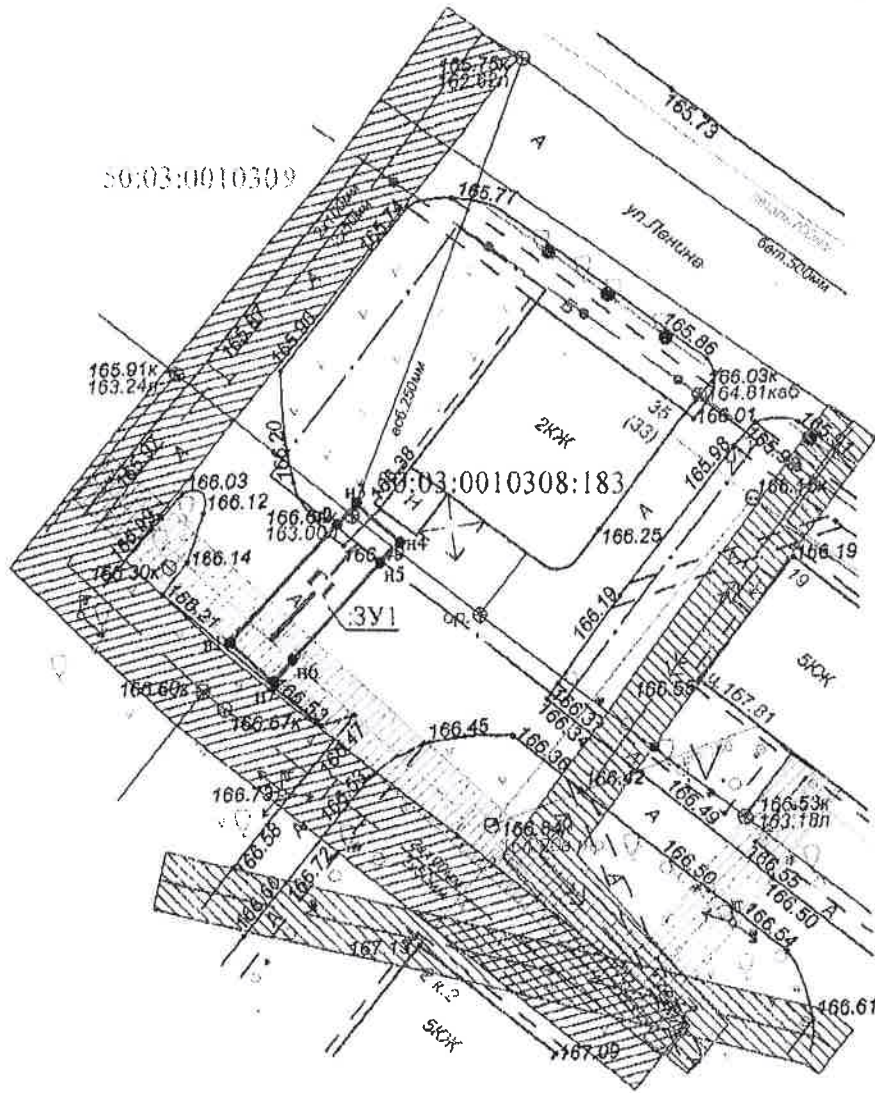
Разрешение выдано на срок до 15.09.2018 г.

Руководитель Администрации  
Клинского муниципального района



Э.Ю. Каплун

# ЭКСПЛИКАЦИЯ К СХЕМЕ ГРАНИЦ ЗЕМЕЛЬНОГО УЧАСТКА М



Строительство газопро  
 Московская область г.  
 КН 50:03:0010308:183  
 Кадастровый квартал:  
 Категория земель: земл  
 Вид разрешенного исп  
 Площадь участка : 52 к  
 Охранная зона проекти  
 2м - для газопровода н

Описание границ смежн

н1-н2, н2-н1 -- земля  
 собственности

Экспликация земель:  
 52 кв.м. -- земли неразг


Ведомость вычисления площади земельного участка


Название (номер) межевого знака	Дирекционные углы (град. мин. сек.)	Длина линии(м)	X координата	Y координата
н1			533937,23	1326993,25
н2	41° 48' 07"	11,03	533945,45	1327000,8
н3	41° 45' 10"	2	533946,94	1327001,93
н4	131° 54' 12"	4,06	533944,23	1327004,95
н5	223° 34' 59"	2	533942,78	1327003,57
н6	221° 59' 31"	9,03	533836,07	1326997,53
н7	221° 59' 14"	2,02	533834,57	1326996,18
н1	312° 14' 06"	3,96	533937,23	1326993,25


Заявитель: \_\_\_\_\_  
 МП  
 (для юридических лиц и индивидуальных предпринимателей)  
 Кадастровый

1:500

Условные обозначения:

 - охранная зона существующего газопровода высокого давления 0,6 МПа

 - охранная зона ЛЭП

 - охранная зона тепловых сетей

•н1 - обозначение характерной точки образованного земельного участка

3У1 - обозначение испрашиваемого земельного участка

— - граница образованного земельного участка

50:03:0010308:183 - кадастровый номер земельного участка, сведения о котором содержатся в ГКН

50:03:0010309 - обозначение кадастрового квартала

—|— - проектируемый газопровод

Примечания

- 1 Земельный участок, выбранный для строительства газопровода низкого давления  $P < 0.005 \text{ МПа}$  и сооружения на нем обеспечен подъездными путями.
- 2 На земельном участке, выбранном для строительства газопровода низкого давления  $P < 0.005 \text{ МПа}$  и сооружения на нем, охраняемые объекты отсутствуют.

ода низкого давления ПЭ, d-63мм на земельном участке по адресу:  
Слин, ул. Ленина, участок №33

50:03:0010309

1 населенных пунктов

льзования: для размещения церковно-певческой школы и других приходских нужд

земельных участков

земельных участков: для размещения тепловых сетей:

земельных участков: для размещения тепловых сетей:

земельных участков: для размещения тепловых сетей:

земельных участков: для размещения тепловых сетей:

земельных участков: для размещения тепловых сетей:

земельных участков: для размещения тепловых сетей:

земельных участков: для размещения тепловых сетей:

земельных участков: для размещения тепловых сетей:

земельных участков: для размещения тепловых сетей:

земельных участков: для размещения тепловых сетей:

земельных участков: для размещения тепловых сетей:

земельных участков: для размещения тепловых сетей:

земельных участков: для размещения тепловых сетей:

земельных участков: для размещения тепловых сетей:

земельных участков: для размещения тепловых сетей:

земельных участков: для размещения тепловых сетей:

земельных участков: для размещения тепловых сетей:

земельных участков: для размещения тепловых сетей:

земельных участков: для размещения тепловых сетей:

земельных участков: для размещения тепловых сетей:

земельных участков: для размещения тепловых сетей:

земельных участков: для размещения тепловых сетей:

земельных участков: для размещения тепловых сетей:


земельных участков: для размещения тепловых сетей:

земельных участков: для размещения тепловых сетей:

земельных участков: для размещения тепловых сетей:


земельных участков: для размещения тепловых сетей:

Экспликация земель	
Общая площадь	52 кв.м.
из них	
земли населенных пунктов	52 кв.м.
земли сельскохозяйственного назначения	-
земли лесного фонда	-
земли водного фонда	-
земли запаса	-
земли особо охраняемых природных территорий и объектов	-
земли промышленности, энергетики, транспорта, связи, радиовещания, телевидения, информатики, земли для обеспечения космической деятельности, земли обороны, безопасности и земли иного специального назначения	-



(подпись, расшифровка подписи)

Верно



Василенко А.А.

(подпись, расшифровка подписи)

Изготовлено на основе топосъемки, выполненной  
ООО УПР№2 "Агропроект" 2017г.