

РАЗРЕШЕНИЕ на размещение объекта №150

Место выдачи:

Дата выдачи: « 20 » августа 2017г.

Администрация городского округа Егорьевск Московской области
(наименование уполномоченного органа, осуществляющего выдачу разрешения на размещение объекта)

разрешает:

ГУП МО «Мособлгаз»

(наименование заявителя)

140411, Московская область, г. Коломна, пр. Кирова, д. 9,

его почтовый адрес, телефон, адрес электронной почты

тел: 8(496)615-54-22; e-mail: kolomna@mosoblgaz.ru

размещение объекта:

газопровод низкого давления $P \leq 0,005 \text{ Мпа}$

(наименование объекта в соответствии с проектной документацией, краткие проектные характеристики)

на землях, на земельном участке из состава земель неразграниченной государственной собственности, общей площадью 472,0 кв.м, кадастровый квартал 50:30:0040301

(муниципального образования, находящихся в государственной собственности Российской Федерации или Московской области или государственная собственность на которые не разграничена)

Местоположение: Московская область, Егорьевский район, городское поселение Егорьевск, д. Холмы, в районе участка с К№50:30:0040301:1002
(адрес места размещения объекта в соответствии с проектной документацией)

Разрешение выдано на срок до 30 августа 2019г.

Документ составлен в 4 экземплярах

Первый заместитель Главы администрации городского округа Егорьевск

(должность уполномоченного сотрудника органа, осуществляющего выдачу разрешения)

исполнила: гл. специалист Ермакова И.Б.
тел: 8(49640)41050 доб. 1234

(подпись)



Схема границ

423550
2286150



50:30:0040301

50:30:0040301:1002

423450
2286150

Приложение к Разрешению на размещение объекта

№ _____ от _____

Местоположение/кадастровый номер: Московская область, Егорьевский район, городское поселение Егорьевск д. Холмы в районе участка с к/№50:30:004.0301:1002

Объект: Газопровод низкого давления $P \leq 0,005$ МПа

кад.кв. 50:30:004.0301

Площадь испрашиваемого участка : 4 72,0 п.м

Категория земель: земли населенных пунктов

Вид разрешенного использования: Трубопроводный транспорт (размещение газопроводов)

Система координат: МСК-50

Масштаб: 1:500

Заявитель: ГУП МО "Мособлгаз"

Исполнитель: ООО "Косма"

Директор

Кадастровый инженер



НАЧАЛЬНИК СТИПУ

КОРОЛЕВ А.С.








В.Д. Смирнов

К.С. Трунов

Каталог координат			
№ точки	X, м	Y, м	Длина линии, м
H1	423427,37	2286251,81	4,77
H2	423444,43	2286243,23	10,08
H3	423496,30	2286213,88	4,60
H4	423530,74	2286191,48	14,43
H5	423529,11	2286189,14	9,88
H6	423494,21	2286210,47	5,0
H7	423442,23	2286239,90	5,0
H8	423425,88	2286248,87	5,0

Описание границ смежных землепользователей:

От точки H1 до точки H3, от точки H4 до точки H6 - земли государственной неразграниченной собственности
 От точки H3 до точки H4 - зем. участок кад.№ 50:30:004.0301:1002

- 2КЖ - здания и сооружения
-  - Существующее ограждение
-  - граница испрашиваемого земельного участка по координатам из ГКН
-  - Обозначения характерной точки испрашиваемого зем. участка
-  - газопровод существующий
-  - газопровод проектируемый
-  - охранный зона сущ. газопровода
-  - охранный зона проект. газопровода