

Приложение № 1 к Порядку и условиям размещения на территории Московской области объектов, которые могут быть размещены на землях или земельных участках, находящихся в государственной или муниципальной собственности, без предоставления земельных участков и установления сервитутов

РАЗРЕШЕНИЕ
на размещение объекта № 582

г. Истра

«05» 12 2019 г.

Администрация городского округа Истра
(наименование уполномоченного органа, осуществляющего выдачу разрешения на размещение объекта)

разрешает

ГУП МО «Мособлгаз» «Красногорскмежрайгаз»
143026, Московская область, Одинцовский район, р.п. Новоивановское, ул. Калинина,
д.1, ИНН/КПП 5000001317/502402001, тел: 8-495-564-63-90, e-mail:
krasnogorsk@mosoblgaz.ru
(наименование заявителя его почтовый индекс и адрес, телефон, адрес электронной почты)

размещение объекта

газопровод низкого давления Р ≤ 3,0 кПа (0,003 МПа), Д-90 ПЭ
(наименование объекта в соответствии с проектной документацией, краткие проектные характеристики)

на землях **неразграниченной государственной собственности**
(муниципального образования, находящихся в государственной собственности Российской Федерации или Московской области или государственная собственность на которые не разграничена)

Местоположение: **Московская область, Истринский район, городское поселение Истра, г.Истра, ул. Шоссейная (кадастровый квартал 50:08:0010401)**
(адрес места размещения объекта в соответствии с проектной документацией)

Разрешение выдано на срок до 04.12.2019 г.

И. о. заместителя руководителя администрации городского округа Истра - начальника управления имущественно - земельных отношений, аграрной политики и экологии

(должность уполномоченного сотрудника органа, осуществляющего выдачу разрешения)

(подпись)

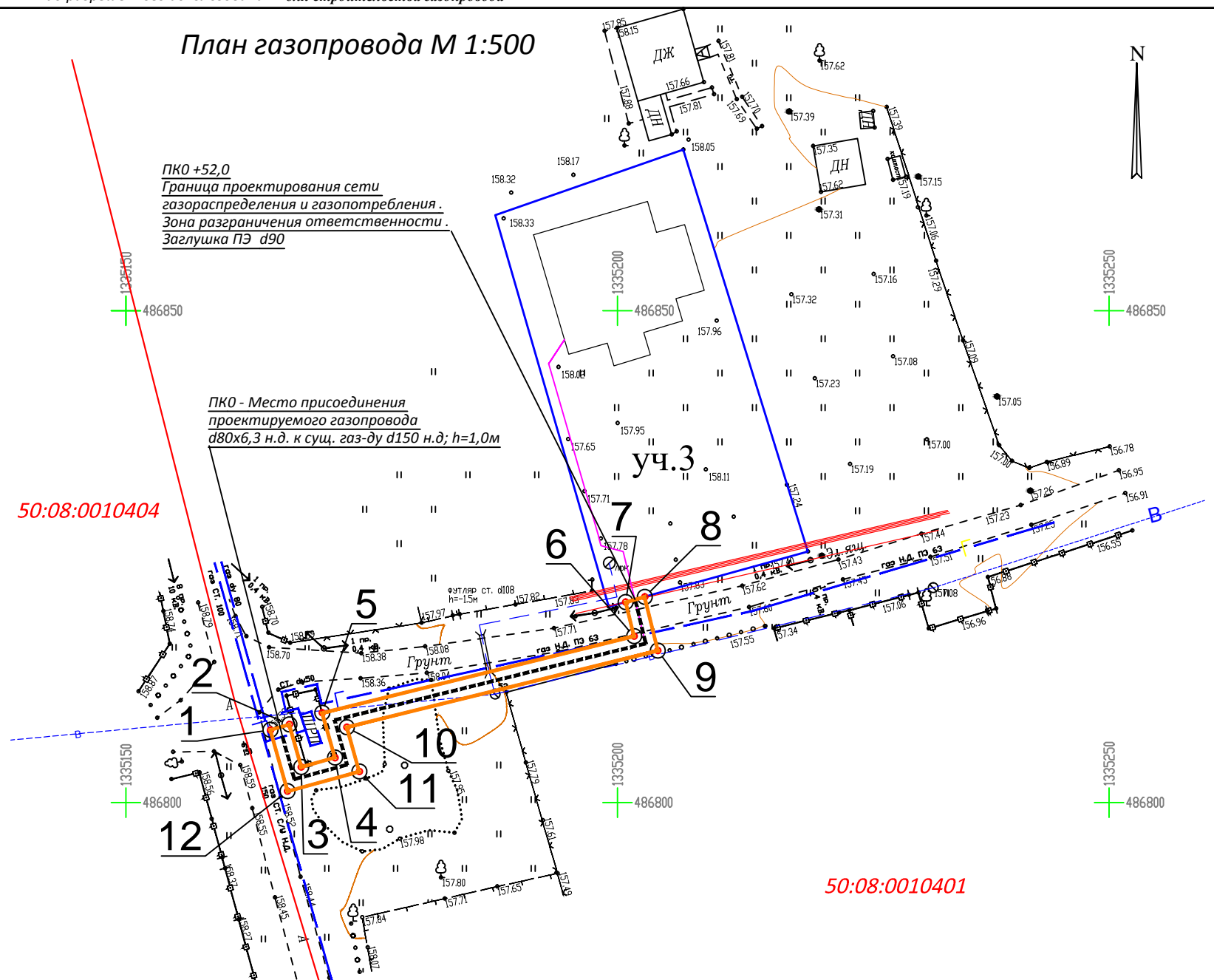
С. С. Рудковская

(расшифровка подписи)



Схема границ земельного участка на кадастровом плане территории

Объект: Газопровод низкого давления $P \leq 3,0$ кПа (0.003 МПа), Д-90 ПЭ , для газоснабжения жилого дома.
 Местоположение/кадастровый №: Московская область, Истринский район, с.Истра, ул.Шоссейная, уч. №3 с кад. № 50:08:0010401:51.
 Площадь земельного участка: 106.01 кв.м.
 Категория земель: Земли населённых пунктов
 Вид разрешенного использования: для строительства газопровода



Масштаб 1:500







Описание границ смежных землепользователей

от "1" точки до "7" точки - земли общего пользования
 от "7" точки до "8" точки - граничит с землями с кад. №50:08:0010401:51
 от "8" точки до "1" точки - земли общего пользования

Система координат МСК-50 зона 1

Каталог координат				
№ точки	Длина линии м	Координаты, м		На точку
		X (Север)	Y (Восток)	
1	2.00	486807.38	1335164.69	2
2	4.49	486807.93	1335166.61	3
3	3.56	486803.61	1335167.83	4
4	4.71	486804.58	1335171.25	5
5	32.66	486809.11	1335169.97	6
6	3.56	486816.91	1335201.68	7
7	2.00	486820.37	1335200.83	8
8	5.62	486820.90	1335202.75	9
9	32.58	486815.45	1335204.10	10
10	4.69	486807.66	1335172.46	11
11	7.56	486803.15	1335173.73	12
12	6.47	486801.15	1335166.44	1

Условные обозначения:

- 50:08:0010401 - номера кадастрового квартала
- 50:08:0010401:51 - кадастровый номер земельного участка
-  - характерные точки границ испрашиваемого земельного участка
- Границы:
 -  - Истринского муниципального района
 -  - кадастровых кварталов
 -  - земельных участков, прошедших государственный кадастровый учёт
 -  - испрашиваемых земельных участков
 -  - проектируемая трасса газопровода

Заявитель:

ГУП МО " Мособлгаз " в лице Ермаковой К.И. Действующей по доверенности б/н от 27.12.2016 г.

Заявитель:

ГУП МО " Мособлгаз " в лице Ходаковой Л.И. Действующей по доверенности б/н от 27.12.2016 г.

Схему составил: Ген.директор ООО "Инвестстройград" СРО-№1395 от 28.03.2017г.



для получения разрешения на размещение объекта.