



РАЗРЕШЕНИЕ
на размещение объекта

№ RU50-509-100-2017

23.03.2017

Администрация Чеховского муниципального района Московской области

(наименование уполномоченного федерального органа исполнительной власти, или органа исполнительной власти субъекта Российской Федерации, или органа местного самоуправления, осуществляющих выдачу разрешения на строительство)

Разрешает ГУП МО «Мособлгаз» «Подольскмежрайгаз»

(наименование заявителя, его почтовый индекс и адрес, телефон, адрес электронной почты)

142110, МО, г. Подольск, ул. Кирова, д. 31а

размещение объекта:

газопровод низкого давления

(наименование объекта в соответствии с проектной документацией, краткие проектные характеристики)

Площадь ЗУ – 933 кв. м.

На землях населенных пунктов

(муниципального образования, находящихся в государственной собственности Российской Федерации или Московской области или государственная собственность на которые не разграничена)

Кадастровый квартал: 50:31:0040106

Примечание: при выполнении земляных работ произвести согласование с эксплуатирующими службами инженерных коммуникаций.

размещение сети газораспределения и газопотребления согласовать с собственниками земельных участков

Местоположение: Московская область, Чеховский район, СП Стремилоское, д. Венюково

(адрес места размещения объекта в соответствии с проектной документацией)

Разрешение выдано на срок до 23.03.2020 г.

Начальник управления градостроительной деятельностью Администрации Чеховского муниципального района

(должность уполномоченного сотрудника органа, осуществляющего выдачу разрешения на строительство)



М.А. Кораблев

(расшифровка подписи)


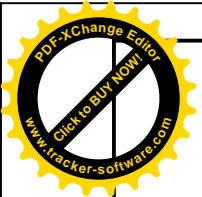


СХЕМА ГРАНИЦ

земельного участка на кадастровом плане территории

под строительство трассы газопровода низкого давления для газификации жилого дома расположенного по адресу: Московская область, Чеховский район, СП Стремиловское, д.Венюково

Объект: газопровод низкого давления

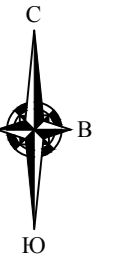
Местоположение: Московская область, Чеховский район, СП Стремиловское, д.Венюково

Кадастровый номер земельного участка, квартала: 50:31:0040106

Площадь земельного участка : 933 кв.м

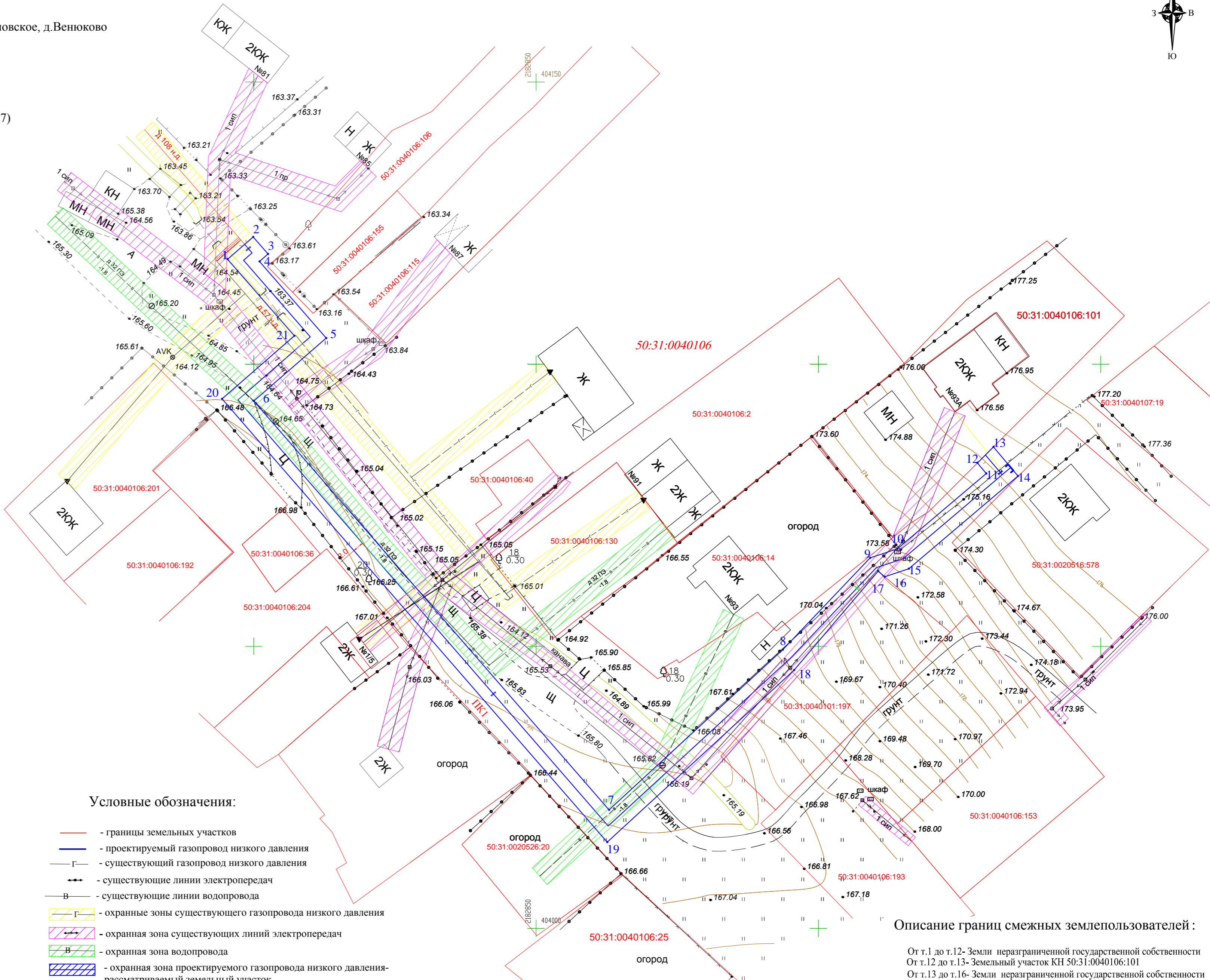
Категория земель : земли населенных пунктов

Вид разрешенного использования : трубопроводный транспорт (код 7.7)



Каталог координат

Название (номер) межевого знака	Дирекционные углы (град. мин. сек.)	Длина линии(м)	X координата	Y координата
1	48° 59' 05"	6	404118,59	2182795,38
2	138° 57' 46"	3,99	404122,53	2182799,91
3	228° 39' 08"	2	404119,52	2182802,53
4	138° 56' 34"	18	404118,2	2182801,03
5	228° 57' 24"	17,01	404104,63	2182812,85
6	139° 01' 39"	95,94	404093,46	2182800,02
7	47° 19' 57"	41,87	404021,02	2182862,93
8	43° 30' 02"	22,43	404049,4	2182893,72
9	71° 31' 47"	5,11	404065,67	2182909,16
10	49° 40' 55"	20,62	404067,29	2182914,01
11	319° 40' 50"	2,43	404080,63	2182929,73
12	45° 00' 00"	4,02	404082,48	2182928,16
13	139° 44' 55"	6,75	404085,32	2182931
14	229° 39' 56"	25,38	404080,17	2182935,36
15	251° 31' 29"	4,48	404063,74	2182916,01
16	310° 14' 11"	1,53	404062,32	2182911,76
17	220° 21' 39"	22,99	404063,31	2182910,59
18	227° 19' 56"	45	404045,79	2182895,7
19	319° 01' 59"	104,05	404015,29	2182862,61
20	48° 56' 16"	16,99	404093,86	2182794,39
21	318° 56' 34"	18	404105,02	2182807,2
1	48° 59' 05"	6	404118,59	2182795,38



Условные обозначения:

- - границы земельных участков
- - проектируемый газопровод низкого давления
- - существующий газопровод низкого давления
- - существующие линии электропередач
- - существующие линии водопровода
- - охранные зоны существующего газопровода низкого давления
- - охранные зоны существующих линий электропередач
- - охранные зоны водопровода
- - охранные зоны проектируемого газопровода низкого давления- рассматриваемый земельный участок
- 50:31:0040106 - номер кадастрового квартала

Экспликация:

Землепользователь	Категория земель	Площадь, га
неограниченная государственная собственность	населенных пунктов	0,0933
ИТОГО:	населенных пунктов	0,0933

Описание границ смежных землепользователей:

- От т.1 до т.12- Земли неограниченной государственной собственности
- От т.12 до т.13- Земельный участок КН 50:31:0040106:101
- От т.13 до т.16- Земли неограниченной государственной собственности
- От т.16 до т.18- Земельный участок КН 50:31:0040101:197
- От т.18 до т.1- Земли неограниченной государственной собственности

Заказчик