



АДМИНИСТРАЦИЯ ГОРОДСКОГО ОКРУГА ДОМОДЕДОВО МОСКОВСКОЙ ОБЛАСТИ

пл.30-летия Победы, д.1, микрорайон Центральный, г. Домодедово, Московская область, 142000,
тел.(495) 276-05-13, (496) 792-41-11, факс (496) 792-43-00 E-mail domodedovo@domod.ru
ОКПО 04034510, ОГРН 1025001280149, ИНН 5009005122, КПП 500901001

РАЗРЕШЕНИЕ

на размещение объекта № RU 50308000 – РРО/245

Место выдачи г. Домодедово

Дата выдачи « 12 » декабря 2016

Администрация городского округа Домодедово

(наименование уполномоченного органа, осуществляющего выдачу разрешения на размещение объекта)

Разрешает Государственному унитарному предприятию газового хозяйства Московской
(наименование заявителя,

области (143026, Московская обл., Одинцовский район, р.п. Новоивановское, ул. Калинина, 1),
его почтовый индекс и адрес, телефон, адрес электронной почты)

тел. (495)5975530, e-mail: info@mosoblgaz.ru

размещение объекта «Газопровод низкого давления»

(наименование объекта в соответствии с проектной документацией,
краткие проектные характеристики)

на землях, государственная собственность на которые не разграничена площадью 110 м²

(муниципального образования, находящихся в государственной собственности Российской Федерации
или Московской области или государственная собственность на которые не разграничена)

местоположение: Московская область, городской округ Домодедово, д. Буняково, ул. Дубовая
Роща (50:28:0080208)

(адрес места размещения объекта в соответствии с проектной документацией)

Разрешение выдано на срок -1 год. После завершения работ сдать исполнительную
топосъемку М 1:500 построенного газопровода низкого давления в отдел архитектуры и
организации строительства администрации городского округа в электронном виде и на
бумажном носителе для размещения в информационной системе обеспечения
градостроительной деятельности (ИСОГД)

Руководитель администрации
городского округа Домодедово

(должность уполномоченного

сотрудника органа,
осуществляющего выдачу
разрешения)

(подпись)

А.В. Двоиных

(расшифровка подписи)



СХЕМА ГРАНИЦ

Объект: Газопровод низкого давления, P=0,003 МПа
Местоположение/ кадастровый №: Московская область, г.о. Домодедово, д. Буяково, ул. Дубовая Роща /50:28:0080208
Площадь земельных участков: 110 кв.м.
Категория земель: Земли населённых пунктов
Вид разрешенного использования: Трубопроводный транспорт
Обеспеченность подъездными путями: д. Буяково, ул. Дубовая Роща
Наличие охраняемых объектов: нет








Каталог координат

№ точки	Длина линий (м)	X	Y
н1	3,22	426817,55	2208053,44
н2	13,51	426818,76	2208056,43
н3	5,46	426831,40	2208051,64
н4	4,00	426836,50	2208049,71
н5	5,47	426837,92	2208053,45
н6	12,79	426832,81	2208055,39
н7	6,08	426820,85	2208059,90
н8	4,00	426815,21	2208062,17
н9	1,44	426813,72	2208058,46
н10	3,17	426815,05	2208057,92
н11	4,00	426813,86	2208054,98

ЭКСПЛИКАЦИЯ

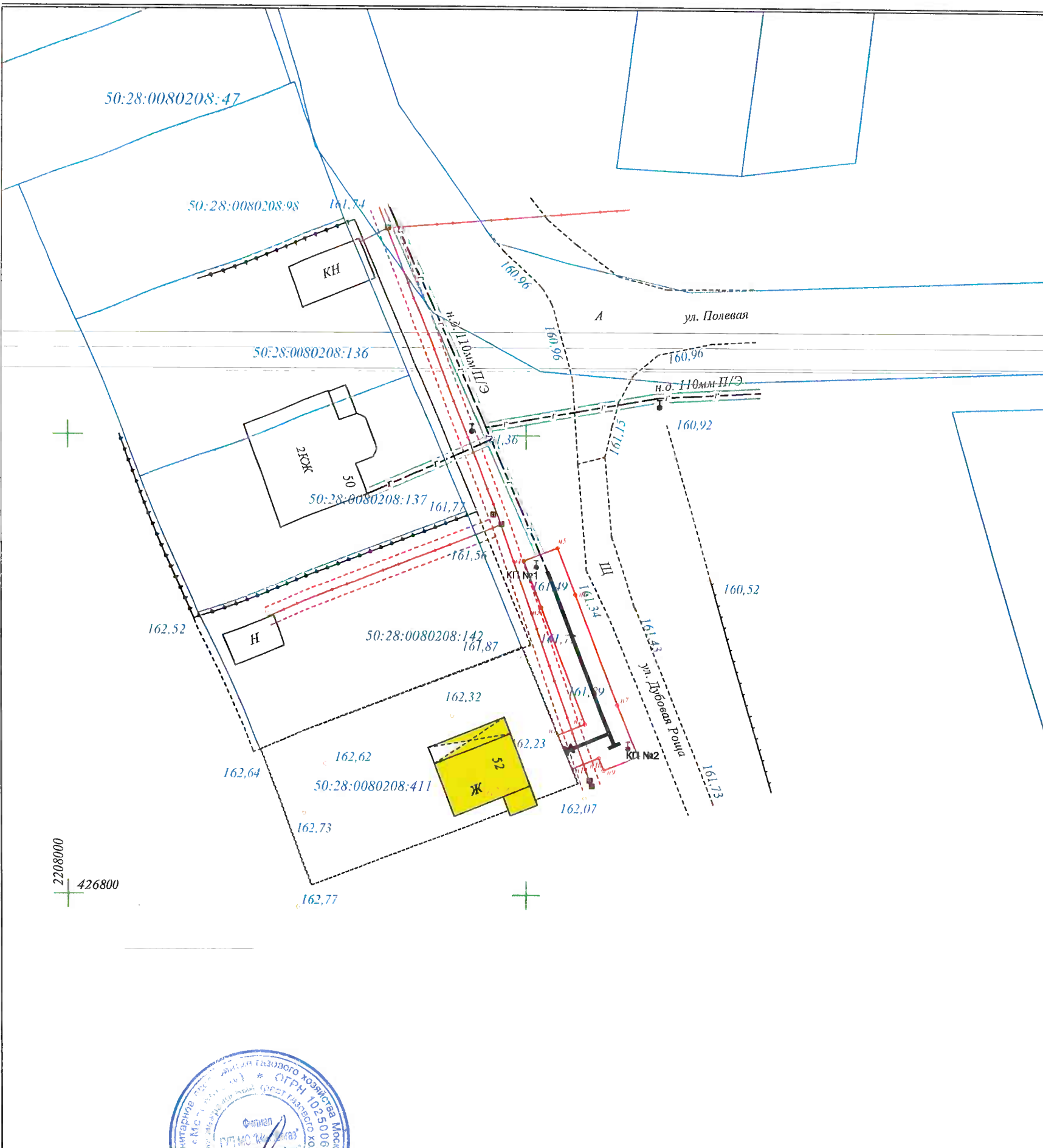
Землепользователь	Категория земель	площадь, га
		ВСЕГО
неразграниченная государственная собственность	земли населенных пунктов	0,0110
Итого:		0,0110

УСЛОВНЫЕ ОБОЗНАЧЕНИЯ:

-  -Испрашиваемый земельный участок для строительства газопровода на землях неразграниченной государственной собственности
-  -Граница земельных участков сведения о которых имеются в ГКН
-  -Кадастровый номер земельного участка
-  - Обозначение поворотной точки
-  - Границы охранных зон, учтенных в ГКН
-  - Границы охранных зон существующих газопроводов
-  - Границы охранных зон электроснабжения

Описание границ смежных землепользователей



от н1 до н11 неразграниченная государственная собственность
 от н11 до н1 с ЗУ с/К№50:28:0080208:411



Заявитель _____
 подпись, расшифровка подписи, МП

Масштаб 1:500



Должность	Подпись	ФИО	лист 1	листов 1
Директор		Арбузов		
Исполнитель		А. А. Арбузов		

ИП Арбузов А. А.