

Сопровожена

Приложение №1 к Порядку и условиям размещения на территории Московской области объектов, которые могут быть размещены на землях или земельных участках, находящихся в государственной или муниципальной собственности, без предоставления земельных участков и установления сервитутов

РАЗРЕШЕНИЕ
на размещение объекта № 147

Серпуховский муниципальный район

08.04.2016 г.

Администрация Серпуховского муниципального района

(наименование уполномоченного органа, осуществляющего выдачу разрешения на размещение объекта)

разрешает

ГУП МО «Мособлгаз»

(наименование заявителя)

143026, Московская область, Одинцовский район, р.п.Новоивановское, ул.Калинина, д.1
Телефон: 8(495)597-55-30, e-mail: info@mosoblgaz.ru

его почтовый индекс и адрес, телефон, адрес электронной почты)

размещение объекта

« Распределительная сеть (газопровод низкого давления)»

(наименование объекта в соответствии с проектной документацией, краткие проектные характеристики)

на землях Серпуховского муниципального района, не разграниченные земли
находящиеся в государственной собственности, кадастровый квартал 50:32:0040209,
площадь 657 кв.м.

(муниципального образования, находящихся в государственной собственности Российской Федерации или Московской области или государственная собственность на которые не разграничена)

Местоположение: Московская область, Серпуховский район, д.Левашово

(адрес места размещения объекта в соответствии с проектной документацией)

Разрешение выдано на срок до 31.12.2016 года

Заместитель Руководителя администрации
Серпуховского муниципального района
(должность, уполномоченного сотрудника органа,
осуществляющего выдачу разрешений)

М.П.



08.04.2016 г.
(дата)

С.Ю.Плетушков

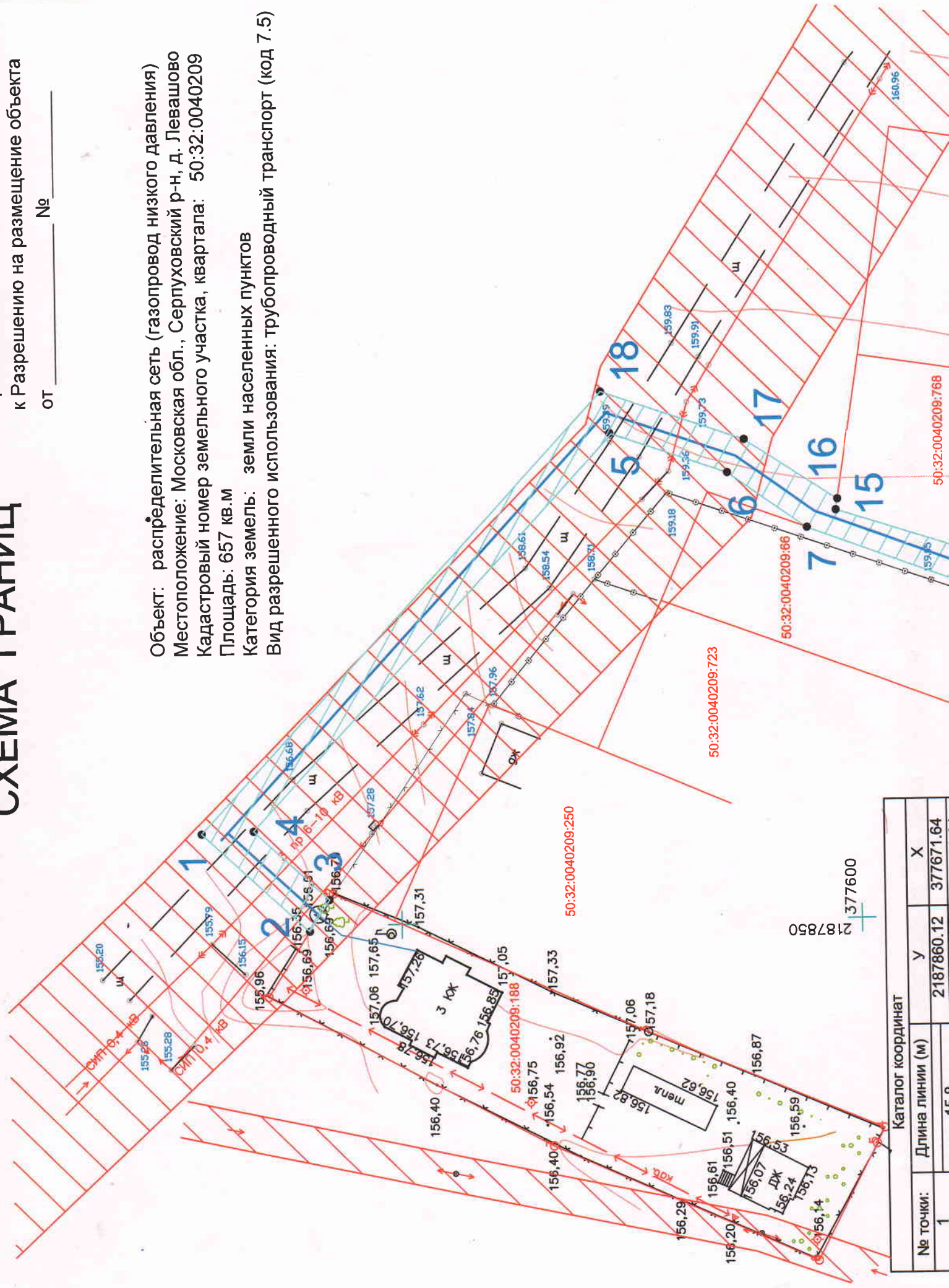
СХЕМА ГРАНИЦ

Приложение

к Разрешению на размещение объекта

от _____ № _____









Объект: распределительная сеть (газопровод низкого давления)
Местоположение: Московская обл., Серпуховский р-н, д. Левашово
Кадастровый номер земельного участка, квартала: 50:32:0040209
Площадь: 657 кв.м
Категория земель: земли населенных пунктов
Вид разрешенного использования: трубопроводный транспорт (код 7.5)



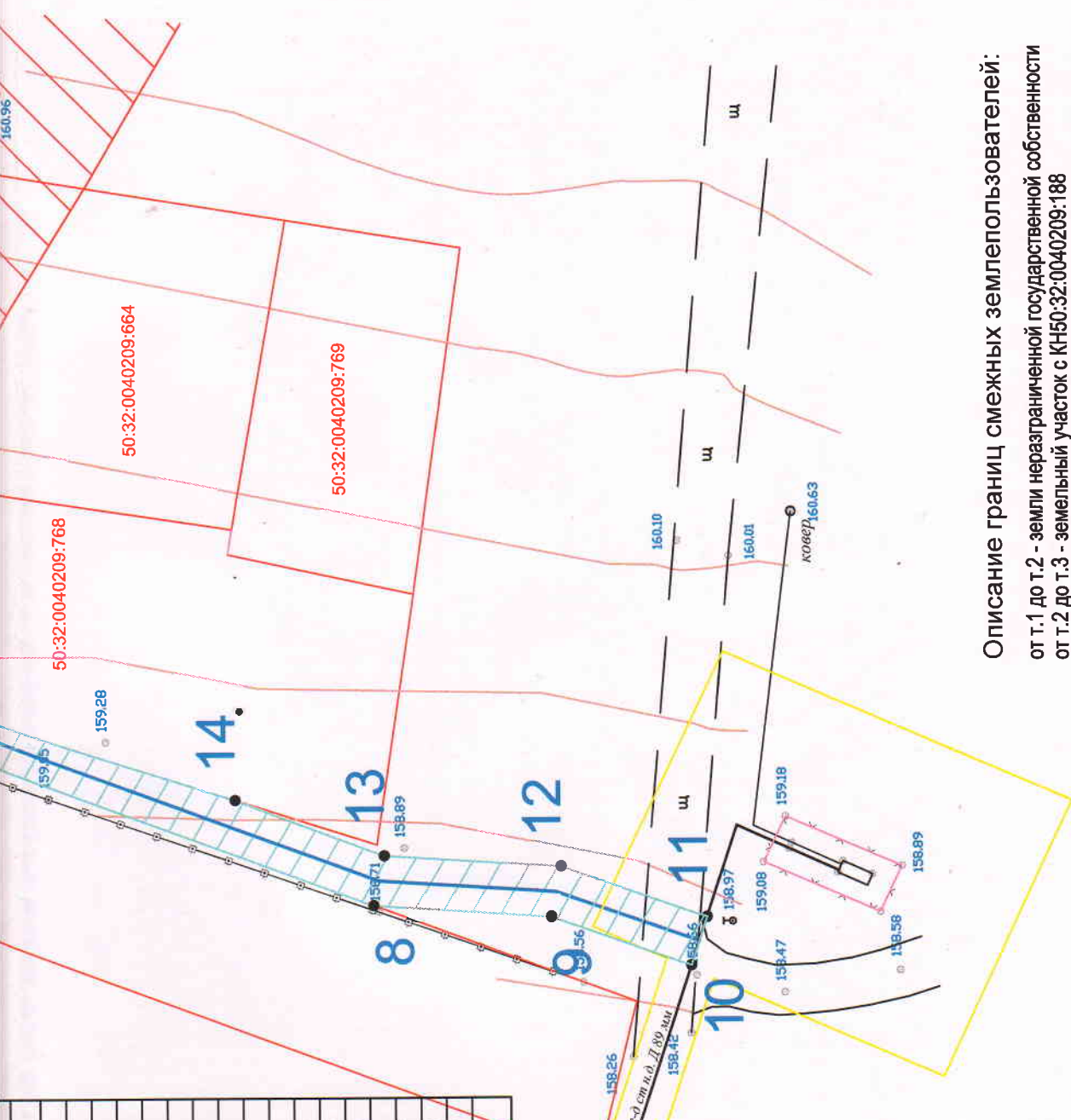
Каталог координат			
№ точки:	Длина линии (м)	У	X
1	45.0	2187860.12	377671.64

№ точки:	Длина линии (м)	Y	X
1		2187860.12	377671.64
2	15,8	2187849.38	377660.04
3	4,0	2187852.80	377657.85
4	11,1	2187860.34	377665.98
5	58,2	2187903.05	377626.42
6	13,2	2187898.68	377613.93
7	10,5	2187892.53	377605.39
8	41,7	2187878.04	377566.30
9	14,0	2187877.11	377552.37
10	11,8	2187873.23	377541.28
11	4,0	2187877.03	377540.03
12	12,2	2187881.07	377551.56
13	13,9	2187882.00	377565.45
14	12,5	2187886.35	377577.21
15	25,9	2187894.25	377601.87
16	1,2	2187895.42	377601.69
17	12,4	2187902.26	377612.07
18	16,4	2187907.69	377627.57
	64,8		

УСЛОВНЫЕ ОБОЗНАЧЕНИЯ:

-  границы земельных участков
-  границы кадастровых кварталов
-  проектируемый газопровод низкого давления
-  существующий газопровод низкого давления
-  существующие линии электропередач
-  охранные зоны проектируемого газопровода низкого давления - рассматриваемый земельный участок
-  охранные зоны существующего газопровода низкого давления
-  охранные зоны существующих линий электропередач

Экспликация земель		657 кв.м
Общая площадь, из них:		657 кв.м
земли населенных пунктов		657 кв.м
земли сельскохозяйственного назначения		-
земли лесного фонда		-
земли водного фонда		-
земли запаса		-
земли особо охраняемых природных территорий		-
земли промышленности,		-
энергетики, транспорта, связи, радиовещания,		-
телевидения, информатики, земли для		-
обеспечения космической деятельности,		-
земли обороны, безопасности и земли иного		-
специального назначения		-



Описание границ смежных землепользователей:
от Т.1 до Т.2 - земли неразграниченной государственной собственности
от Т.2 до Т.3 - земельный участок с КН50:32:0040209:188
от Т.3... до Т.14 - земли неразграниченной государственной собственности
от Т.14... до Т.16 - земельный участок с КН50:32:0040209:188
от Т.16... до Т.1 - земли неразграниченной государственной собственности

Заказчик:  М.Д. Парышев ГУП МО "Мособлгаз" филиал "Подольскмежрайгаз"

Сваренко