

## РАЗРЕШЕНИЕ

на размещение объекта № 244-р

г. Клин

18.12.2017г.

Администрация Клинского муниципального района

(наименование уполномоченного органа, осуществляющего выдачу разрешения на размещение объекта)

Разрешает ГУП МО «Мособлгаз»

143026, РФ, Московская область, Одинцовский район, р.п. Новоивановское, ул. Калинина, д. 1

e-mail: тел.

(наименование заявителя его почтовый индекс и адрес, телефон, адрес электронной почты)

Размещение объекта:

Строительство газопровода высокого давления  $P \leq 0,6$  МПа для газификации здания гаражного бокса

на землях, государственная собственность на которые не разграничена, на территории Клинского муниципального района.

(муниципального образования, находящихся в государственной собственности Российской Федерации или Московской области, или государственная собственность на которые не разграничена)

Местоположение: Московская область, Клинский район, г. Клин, ул.Московская, д. 31, стр.13 кадастровый квартал 50:03:0010105 согласно прилагаемой схеме.

(адрес места размещения объекта в соответствии с проектной документацией)

Разрешение выдано на срок до 17.11.2018 г.

Руководитель Администрации  
Клинского муниципального района



Э.Ю. Каплун

**Объект:** Строительство газопровода высокого давления  $P \leq 0.6$  МПа для газификации по адресу: Московская область, г. Клин, ул. Московская д.31, стр.13

**Кадастровый квартал:** 50:03:0010105

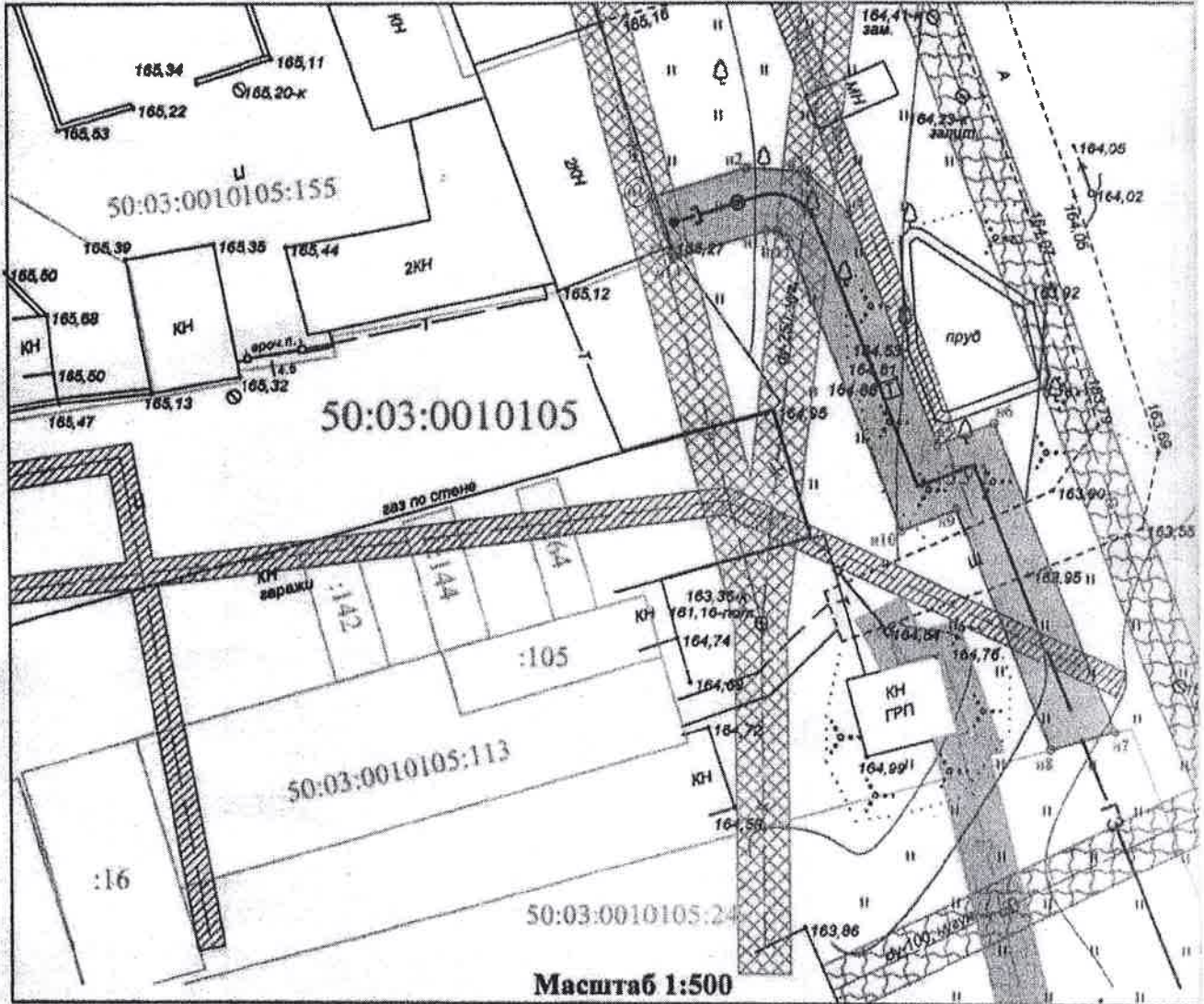
**Категория земель:** земли населенных пунктов

**Вид разрешенного использования:** трубопроводный транспорт (7.5)

**Площадь участка:** 303 кв.м.

Описание границ смежных землепользователей:

- От т.н1 до т.н7 - земли неразграниченной государственной собственности
- От т.н8 до т.15
- От т.н7 до т.н8 - земельный участок с К№ 50:03:0010105:24
- От т.15 до т.н1 - земельный участок с К№ 50:03:0010105:155




Заявитель

(подпись, расшифровка подписи)

М.П.

(для юридических лиц и индивидуальных предпринимателей)

Кадастровый инженер



*Данилов А.В.*

Шумилов А.В.

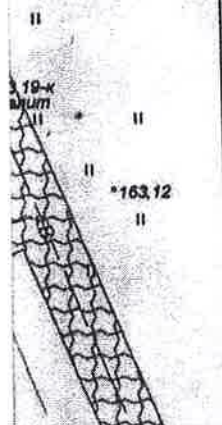


# МА ГРАНИЦ








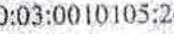
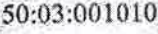


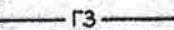
## Испрашивающий здание гаражного бокса

### Ведомость вычисления площади земельного участка

Название знака	Дирекционные углы (град. мин. сек.)	Длина линии(м)	X координата	Y координата
н1			532316,40	1326101,47
	72° 37' 40"	7,50		
н2			532316,64	1326108,63
	93° 55' 24"	4,53		
н3			532318,33	1326113,15
	135° 05' 23"	4,52		
н4			532315,13	1326116,34
	159° 15' 13"	18,66		
н5			532297,68	1326122,95
	68° 47' 39"	4,64		
н6			532299,36	1326127,28
	158° 42' 54"	24,93		
н7			532276,13	1326136,33
	254° 49' 24"	5,12		
н8			532274,79	1326131,39
	338° 53' 48"	19,36		
н9			532292,85	1326124,42
	249° 20' 35"	4,65		
н10			532291,21	1326120,07
	339° 14' 02"	23,64		
н11			532313,31	1326111,69
	307° 56' 00"	0,86		
н12			532313,84	1326111,01
	271° 58' 30"	0,87		
н13			532313,87	1326110,14
	252° 39' 02"	7,34		
н14			532311,68	1326103,13
	340° 01' 01"	0,47		
15			532312,12	1326102,97
	340° 41' 10"	4,54		
н1			532316,40	1326101,47



#### Условные обозначения:

-  граница земельного участка по сведениям ЕГРН
-  граница образуемого земельного участка
-  охранный зона кабеля связи
-  охранный зона канализации
-  охранный зона водопровода
-  охранный зона газопровода
-  объект капитального строительства
-  обозначение земельного участка
-  обозначение кадастрового квартала
-  обозначение характерной точки границы земельного участка
-  обозначение испрашиваемого земельного участка
-  проектируемый газопровод

#### Экспликация земель

Испрашиваемый земельный участок предоставляется для строительства газопровода высокого давления. Проектируемый газопровод проходит по земельному участку :ЗУ1 образованному с целью получения разрешения на размещение вышеуказанного объекта Газопровод находится на землях населенных пунктов.