

**РАЗРЕШЕНИЕ**  
на размещение объекта N 120/2017

г. Можайск

22.12.2017

**Администрация Можайского муниципального района Московской области**

(наименование уполномоченного органа, осуществляющего выдачу разрешения на размещение объекта)

**Государственному унитарному предприятию газового хозяйства Московской**

**разрешает**

**области**

(наименование заявителя, его почтовый индекс и адрес, телефон, адрес электронной почты)

143026, Московская обл, Одинцовский р-н, р.п. Новоивановское, ул.Калинина. д.1,  
тел. (495)593-33-50, odincovo@mosoblgaz.ru

**размещение объекта**

Газопровод высокого давления  $P \leq 0,6$  МПа

(наименование объекта в соответствии с проектной документацией, краткие проектные характеристики)

**Можайского муниципального района, в соответствии со схемой границ  
на землях (прилагается)**

(муниципального образования, находящихся в государственной собственности Российской Федерации или Московской области  
или государственная собственность на которые не разграничена)

**Местоположение:**

Московская область, Можайского района, д. Троица


/кадастровый квартал 50:18:0030201

(адрес места размещения объекта в соответствии с проектной документацией)

**Разрешение выдано на срок 24 месяца**

Заместитель руководителя администрации  
Можайского муниципального района

(должность уполномоченного сотрудника  
органа, осуществляющего выдачу  
разрешения)




(подпись)

Д.А. Абаренов

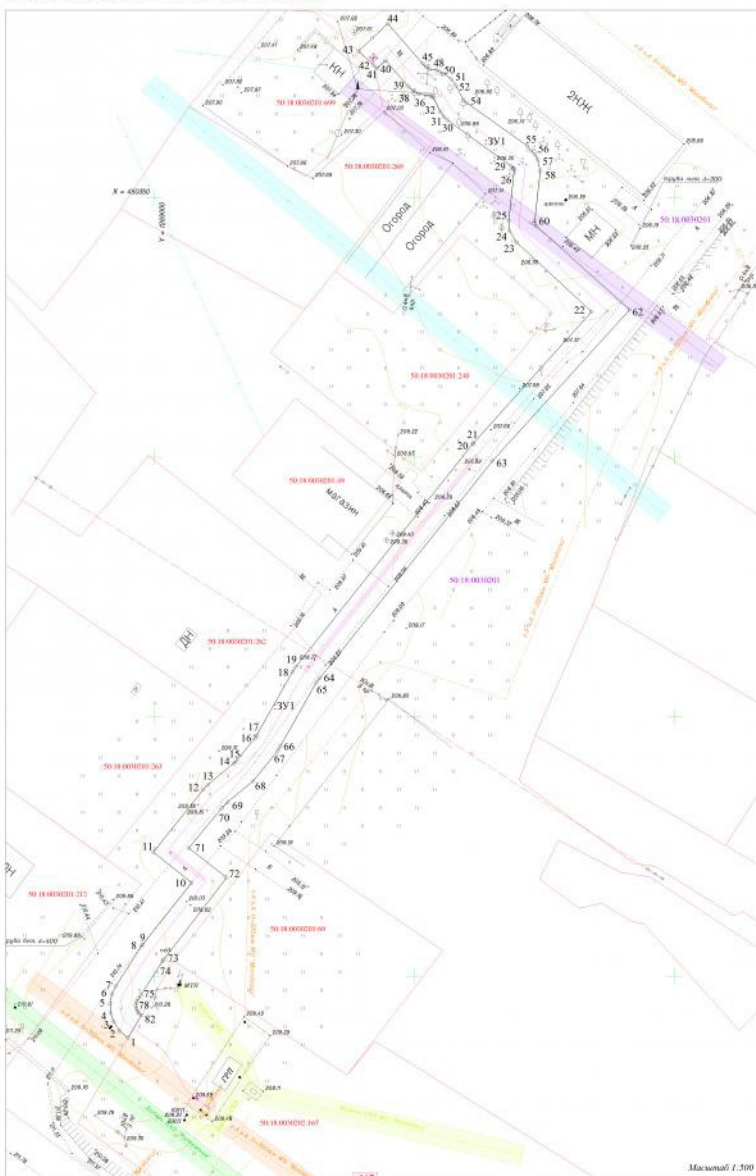
(расшифровка подписи)

М.П.



**СХЕМА ГРАНИЦ**

Объект: Газопровод высокого давления Р=0,6 МПа  
 Местоположение/кадастровый №: Московская область, Можайский район, д. Троица/ кадастровый квартал 50:18:0030201  
 Площадь земельного участка: 1270 кв.м. (из них площадь земель неограниченной государственной собственности - 1270 кв.м.)  
 Категория земель: не установлено  
 Вид разрешенного использования: трубопроводный транспорт



Каталог координат  
 Система координат: МСК-50

№ п/п	№ точки	X, м	Y, м	Длина, м	S, кв.м
1	1	450 155,15	1 265 994,93	3097,48	2,12
2	2	450 159,48	1 265 993,28	3325,7	2,14
3	3	450 191,28	1 265 992,12	3415,54	1,34
4	4	450 192,04	1 265 991,57	107,22	1,27
5	5	450 194,72	1 265 991,46	3507,10	1,30
6	6	450 196,36	1 265 991,79	270,143	1,38
7	7	450 195,14	1 265 992,61	590,546	0,99
8	8	450 205,77	1 265 992,48	328,312	0,93
9	9	450 206,09	1 265 997,71	385,301	13,31
10	10	450 215,02	1 265 997,14	385,342	15,42
11	11	450 223,89	1 265 999,77	3097,28	9,47
12	12	450 225,24	1 265 998,38	447,52	1,38
13	13	450 226,86	1 265 997,07	67,127	0,51
14	14	450 241,01	1 265 991,28	267,232	0,35
15	15	450 241,54	1 265 991,82	425,395	0,52
16	16	450 245,93	1 265 991,93	387,354	5,62
17	17	450 246,34	1 265 991,92	227,367	14,14
18	18	450 258,61	1 265 998,54	339,992	1,17
19	19	450 259,62	1 265 997,19	387,258	24,78
20	20	450 300,36	1 265 991,20	407,346	0,11
21	21	450 300,70	1 265 991,93	407,542	24,05
22	22	450 328,04	1 265 984,06	3127,474	19,25
23	23	450 341,32	1 265 989,72	3288,58	2,73
24	24	450 345,64	1 265 992,77	3337,262	1,92
25	25	450 345,55	1 265 998,12	471,127	9,31
26	26	450 355,00	1 265 996,16	3379,324	0,58
27	27	450 355,53	1 265 995,18	3327,148	0,19
28	28	450 355,67	1 265 999,03	3175,242	0,56
29	29	450 354,06	1 265 996,61	3037,519	13,14
30	30	450 364,92	1 265 994,36	3127,48	0,95
31	31	450 365,57	1 265 993,66	2247,242	1,43
32	32	450 366,50	1 265 993,02	3327,558	3,14
33	33	450 369,29	1 265 993,60	3047,47	0,31
34	34	450 369,51	1 265 993,27	2947,47	0,35
35	35	450 369,66	1 265 993,93	2739,437	0,85
36	36	450 369,74	1 265 993,21	2697,38	1,33
37	37	450 369,96	1 265 992,92	2607,474	1,38
38	38	450 370,40	1 265 998,70	3127,127	1,17
39	39	450 371,89	1 265 994,84	3127,164	6,64
40	40	450 376,42	1 265 994,51	2277,407	2,30
41	41	450 374,94	1 265 994,88	3115,557	3,91
42	42	450 375,57	1 265 994,17	3115,554	0,91
43	43	450 376,19	1 265 999,26	407,262	3,14
44	44	450 385,52	1 265 994,87	1387,517	10,19
45	45	450 375,85	1 265 991,58	1897,252	0,92
46	46	450 375,18	1 265 992,22	1277,437	0,77
47	47	450 374,75	1 265 993,96	997,4	0,79
48	48	450 374,56	1 265 994,21	1147,217	0,92
49	49	450 374,26	1 265 994,85	1147,217	1,38
50	50	450 373,88	1 265 993,69	1147,217	0,92
51	51	450 373,89	1 265 997,08	1447,112	1,57
52	52	450 371,62	1 265 993,99	1327,314	3,10
53	53	450 368,87	1 265 999,42	1748,931	0,86
54	54	450 368,24	1 265 999,06	1375,197	14,25
55	55	450 368,00	1 265 997,69	1397,262	2,21
56	56	450 358,35	1 265 997,16	1487,486	1,80
57	57	450 357,42	1 265 997,72	1687,457	2,43
58	58	450 355,14	1 265 997,17	1897,119	9,60
59	59	450 345,60	1 265 997,13	1847,117	0,58
60	60	450 345,02	1 265 997,89	1427,571	0,63
61	61	450 348,51	1 265 997,47	2227,182	39,32
62	62	450 328,44	1 265 997,40	2187,239	53,44
63	63	450 299,51	1 265 994,99	2187,564	7,61
64	64	450 271,42	1 265 993,10	2187,481	1,89
65	65	450 256,60	1 265 993,14	2097,302	14,03
66	66	450 244,59	1 265 992,23	2067,537	0,99
67	67	450 245,52	1 265 992,75	2097,192	6,15
68	68	450 237,60	1 265 991,26	2097,597	1,63
69	69	450 233,55	1 265 991,68	2097,294	9,88
70	70	450 223,99	1 265 991,82	2097,597	1,63
71	71	450 224,69	1 265 998,38	1377,597	9,25
72	72	450 213,00	1 265 991,87	2197,267	19,89
73	73	450 203,19	1 265 991,79	2127,374	7,31
74	74	450 202,85	1 265 991,52	2127,388	0,80
75	75	450 196,35	1 265 991,36	2127,417	0,31
76	76	450 195,68	1 265 996,91	1937,192	0,30
77	77	450 195,18	1 265 996,54	1697,307	0,64
78	78	450 194,40	1 265 996,57	1297,307	0,68
79	79	450 193,80	1 265 996,55	1297,307	0,36
80	80	450 193,14	1 265 996,72	1297,307	0,63
81	81	450 192,91	1 265 997,03	1297,307	0,63
82	82	450 192,51	1 265 997,52	2027,307	3,88
1	1	450 155,15	1 265 994,93	3097,48	2,12

- Условные обозначения:**
- 50:18:0030201 - обозначение кадастрового квартала
  - ЗПТ - обозначение образуемого земельного участка
  - Граница образуемого земельного участка
  - Граница земельного участка по сведениям ГКИ
  - 5 - обозначение характерной точки земельного участка
  - Газопровод высокого давления Р=0,6 МПа в объекту идентификации
  - Существующий газопровод
  - Существующие кабели связи
  - Существующие кабели СВЧ
  - Существующий водопровод
  - Существующая теплотрасса
- Экспликация земель:**
- Земли неограниченной государственной собственности
- Описание границ смежных земельных участков:**
- от 1 до 42 - земли неограниченной государственной собственности
  - от 42 до 43 - 50:18:0030201:099
  - от 43 до 82 - земли неограниченной государственной собственности
  - от 82 до 1 - 50:18:0030202:167
- Характеристики существующих инженерных сетей, коммуникаций и их охранные зоны:**
- Охранный газопровод
  - Охранный кабель СВЧ
  - Охранный кабель связи
  - Охранный водопровод
  - Охранный теплотрасса

**Примечание:**

- Земельный участок образован в соответствии с кадастровым документом
- на территории земельного участка отсутствуют объекты (здания, сооружения и т.д.)

Заявитель:  
 ГЭП МО "Мособлгаз"  
 инженер 2 категории  
 ОНД УТНПФ Фельдман П.М.

Подписанная организация:  
 ООО "Энергия"  
 Генеральный директор Дроздов А.А.