

РАЗРЕШЕНИЕ

на размещение объекта N 37

Место выдачи
г.Лобня

Дата выдачи
12.07.2017г.

Администрация города Лобня Московской области

(наименование уполномоченного органа, осуществляющего выдачу разрешения на размещение объекта)

разрешает Государственное унитарное предприятие газового хозяйства Московской области «Мособлгаз»

(наименование заявителя,

143026, Московская область, Одинцовский район, р.п. Новоивановское, ул.Калинина, д.1, тел. +7 (915) 396-77-80, project@gazmontagh.ru

(но почтовый индекс и адрес, телефон, адрес электронной почты) размещение объекта

Газопровод низкого давления P=0.003 МПа, земельный участок площадью 419.89кв.м

(наименование объекта в соответствии с проектной документацией, кратко проектные характеристики)

на землях муниципального образования город Лобня Московской области, государственная собственность на которые не разграничена

(муниципального образования, находящихся в государственной собственности Российской Федерации или Московской области или государственная собственность на которые не разграничена)

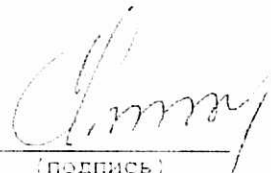
Местоположение: Московская область, г.Лобня, ул.Керамическая, в кадастровом квартале 50:41:0030114

в соответствии со схемой границ (приложение)

(адрес места размещения объекта в соответствии с проектной документацией)

Разрешение выдано на срок 24 (двадцать четыре) месяца

Глава города Лобня



Е.В.Смышляев

(подпись)

(расшифровка подписи)


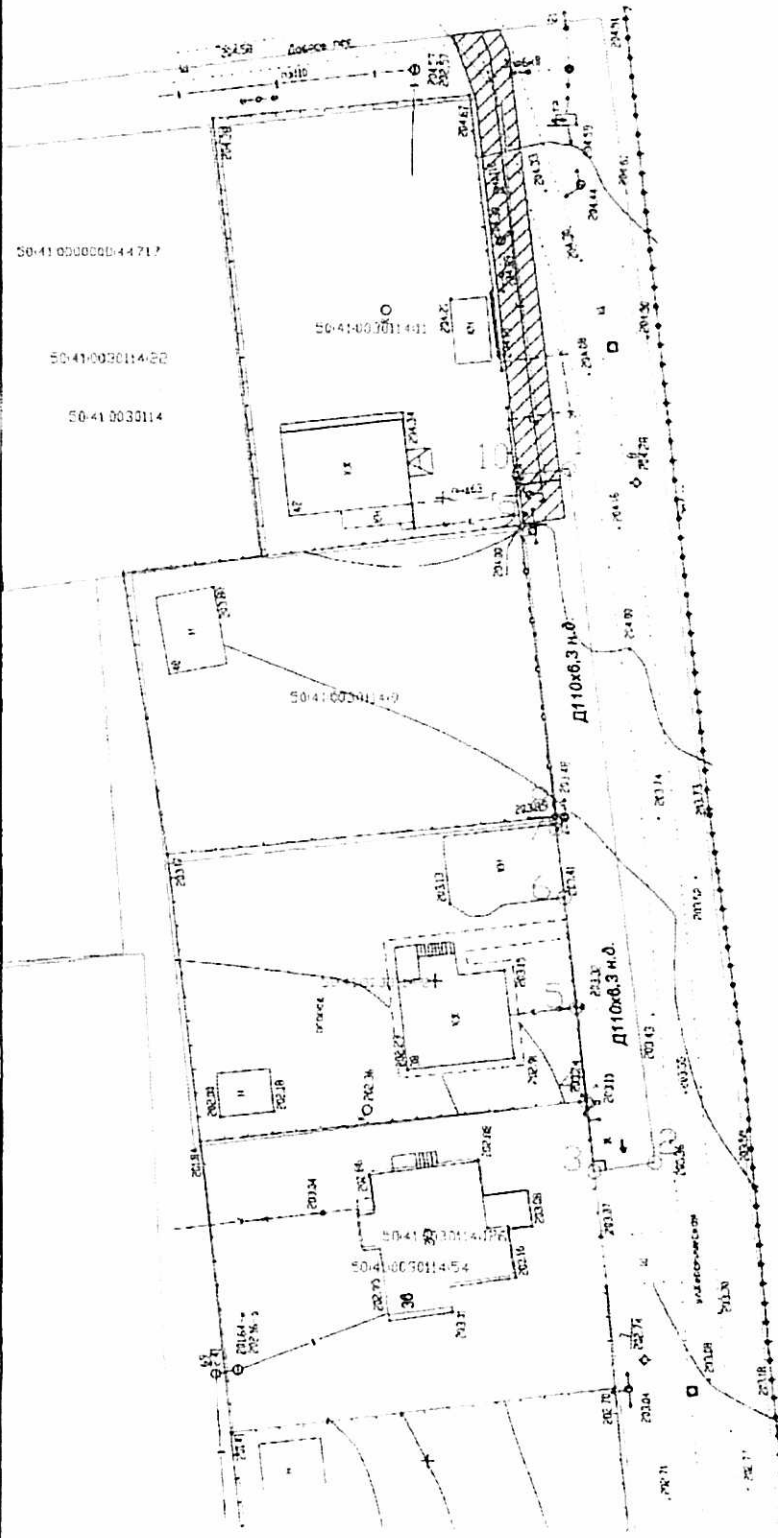


Схема границ

Объект: Газопровод низкого давления $P=0.003$ МПа
 Местоположение: Московская область, г.Лобня, ул.Керамическая на территории кадастрового квартала 50:41:0030114
 Площадь земельного участка: 419.89 кв.м
 Категория земель: отсутствует
 Вид разрешенного использования: отсутствует
 Масштаб 1:500 Система координат: МСК-50



Исправленный земельный участок обеспечен подъездными путями. На исправленном земельном участке охраняемые объекты, природные и культурные отсутствуют.

Экспликация земель:	
Общая площадь	419.89 кв.м
из них:	
земли неравнозначной государственной собственности	419.89 кв.м
земли населенных пунктов	
земли сельскохозяйственного назначения	
земли промышленности, энергетики, транспорта, связи, радиосвязи, телевидения, информатики, земли для обеспечения космической деятельности, земли обороны, безопасности и земли иного специального назначения	
земли особо охраняемых территорий и объектов	
земли лесного фонда	
земли водного фонда	
земли запаса	

Каталог координат				
№	X, м	Y, м	Длина, м	Дир. угол
1	499 840,33	2 184 514,28		
2	499 768,47	2 184 523,23	72,45	172° 54' 16"
3	499 767,47	2 184 516,92	6,38	361° 27' 58"
4	499 774,88	2 184 516,06	7,46	352° 22' 48"
5	499 784,51	2 184 515,05	9,68	354° 07' 46"
6	499 797,02	2 184 513,84	11,57	353° 59' 56"
7	499 803,26	2 184 512,99	7,25	353° 18' 14"
8	499 808,17	2 184 513,11	0,92	7° 30' 44"
9	499 833,97	2 184 509,69	30,00	353° 27' 12"
10	499 839,73	2 184 509,03	5,80	353° 27' 38"
1	499 840,33	2 184 514,28	5,78	87° 28' 49"

Описание границ смежных землепользователей:
 От 1 точки до 2 точки - земли неравнозначной государственной собственности
 От 2 точки до 4 точки - ту с кадастровым номером 50:41:0030114:54
 От 4 точки до 8 точки - ту с кадастровым номером 50:41:0030114:8
 От 8 точки до 9 точки - ту с кадастровым номером 50:41:0030114:9
 От 9 точки до 10 точки - ту с кадастровым номером 50:41:0030114:11
 От 10 точки до 1 точки - земли неравнозначной государственной собственности.

Условные обозначения:
 - граница земельного участка
 - граница кадастрового квартала
 - граница населенного пункта
 - граница территории, подлежащей изъятию для государственных нужд Московской области
 - граница территории, подлежащей изъятию для государственных нужд Московской области
 - граница территории, подлежащей изъятию для государственных нужд Московской области

Заявитель: _____
 Исправитель: _____

